Doporučení pro obec Kaňovice

V obci Kaňovice nebylo navrženo žádné doporučení pro budování MZI. Obec tak má z hlediska počtu navržených doporučení (v porovnání s rozlohou území obce 259 hektarů) nulový potenciál k budování MZI, viz Obrázek 218. Samotná poloha jednotlivých doporučení v rámci území obce je představena na Obrázku 219.

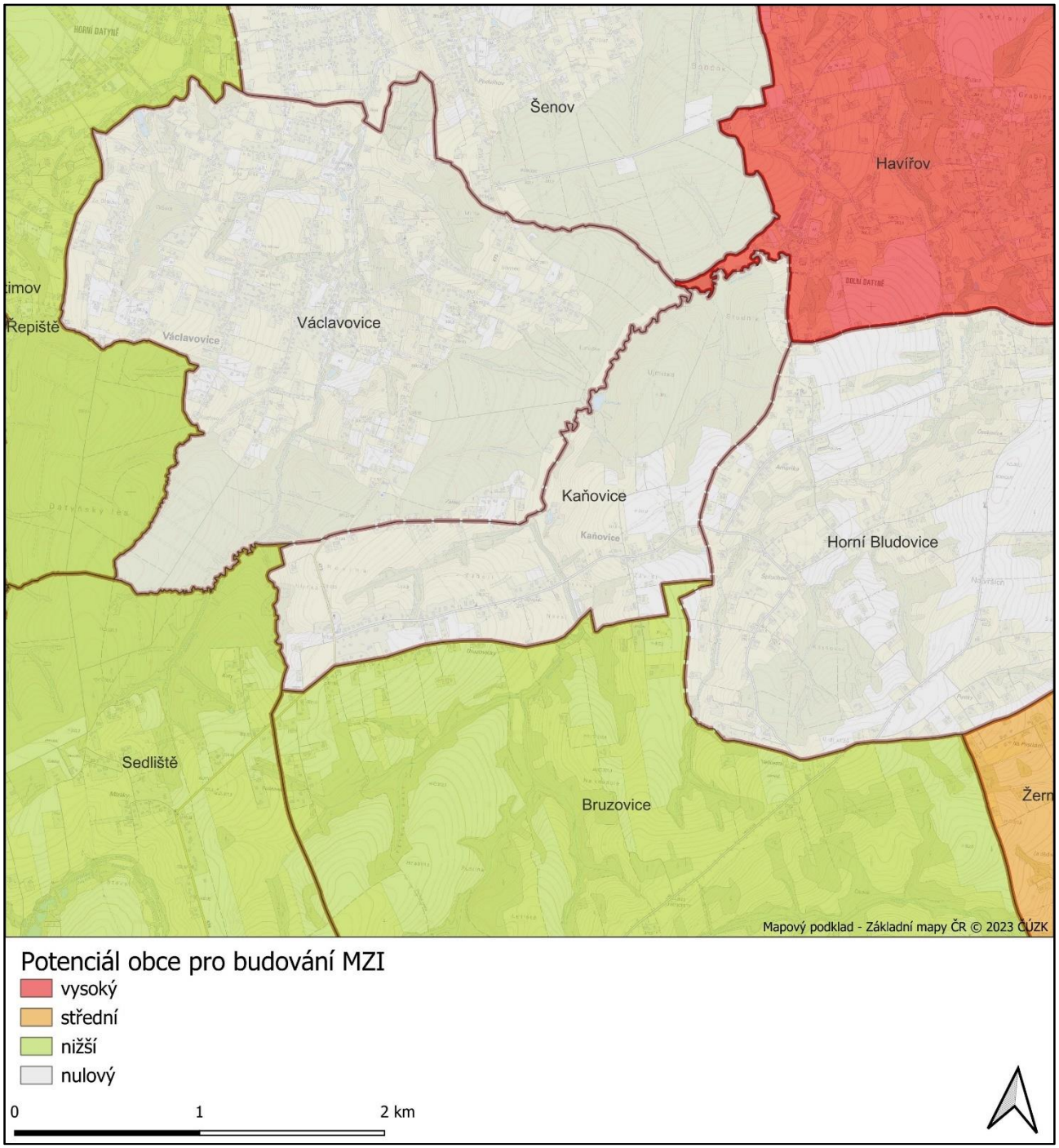

Obrázek 218. Mapa potenciálu obce Kaňovice a jejího blízkého okolí pro budování MZI.

Obrázek 219. Rozmístění doporučení v rámci obce Kaňovice.

Závěr

V obci Kaňovice nebylo identifikováno žádné doporučení. Plocha sídla je téměř pokryta prvky zelené infrastruktury a je napojena na prvky ve volné krajině. Volná krajina dle analýz netrpí zásadními riziky.

Doporučení pro obec Karlova Studánka

V obci Karlova Studánka nebylo navrženo žádné doporučení pro budování MZI. Obec tak má z hlediska počtu navržených doporučení (v porovnání s rozlohou území obce 155 hektarů) nulový potenciál k budování MZI, viz Obrázek 220. Samotná poloha jednotlivých doporučení v rámci území obce je představena na Obrázku 221.

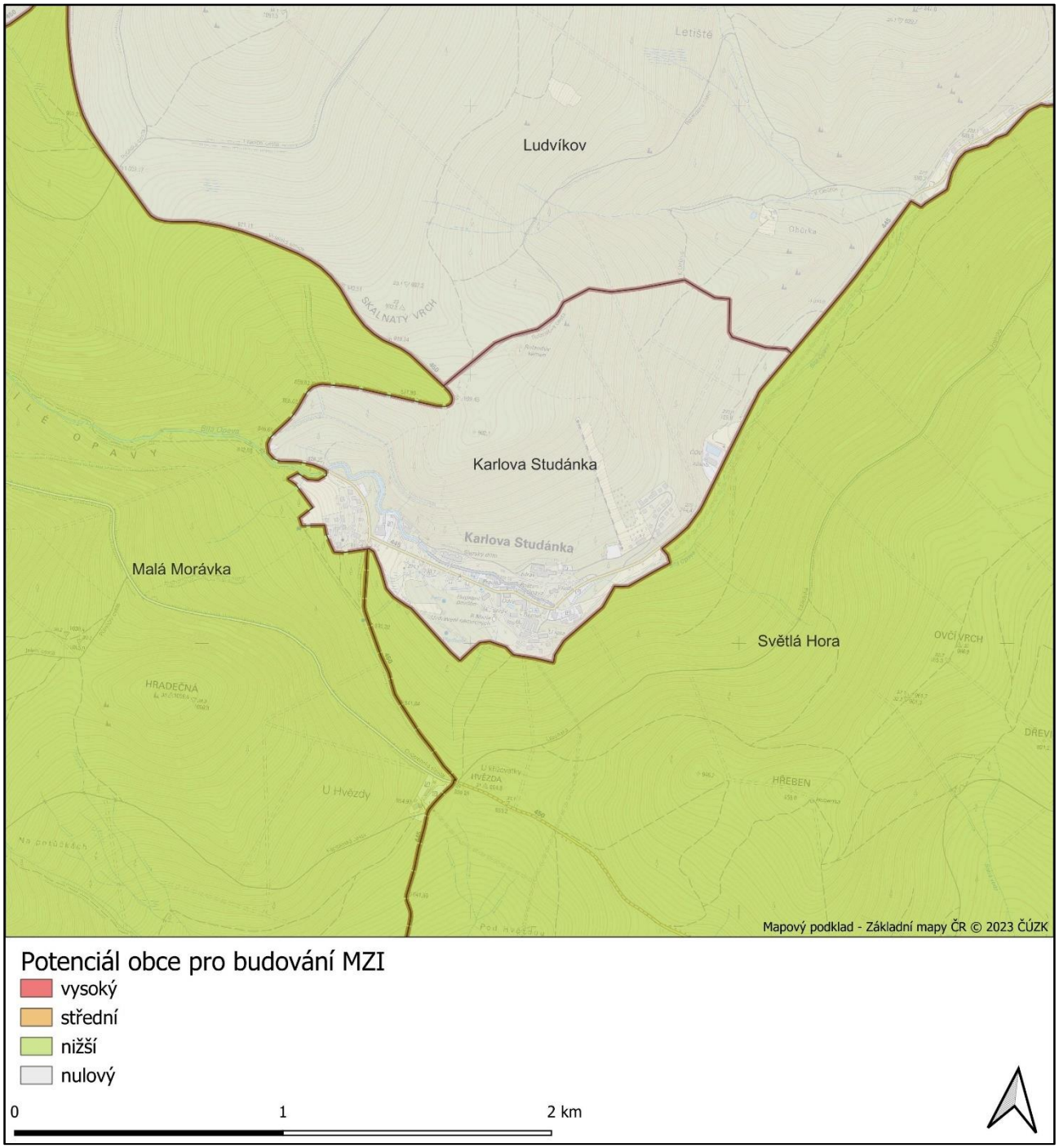

Obrázek 220. Mapa potenciálu obce Karlova Studánka a jejího blízkého okolí pro budování MZI.

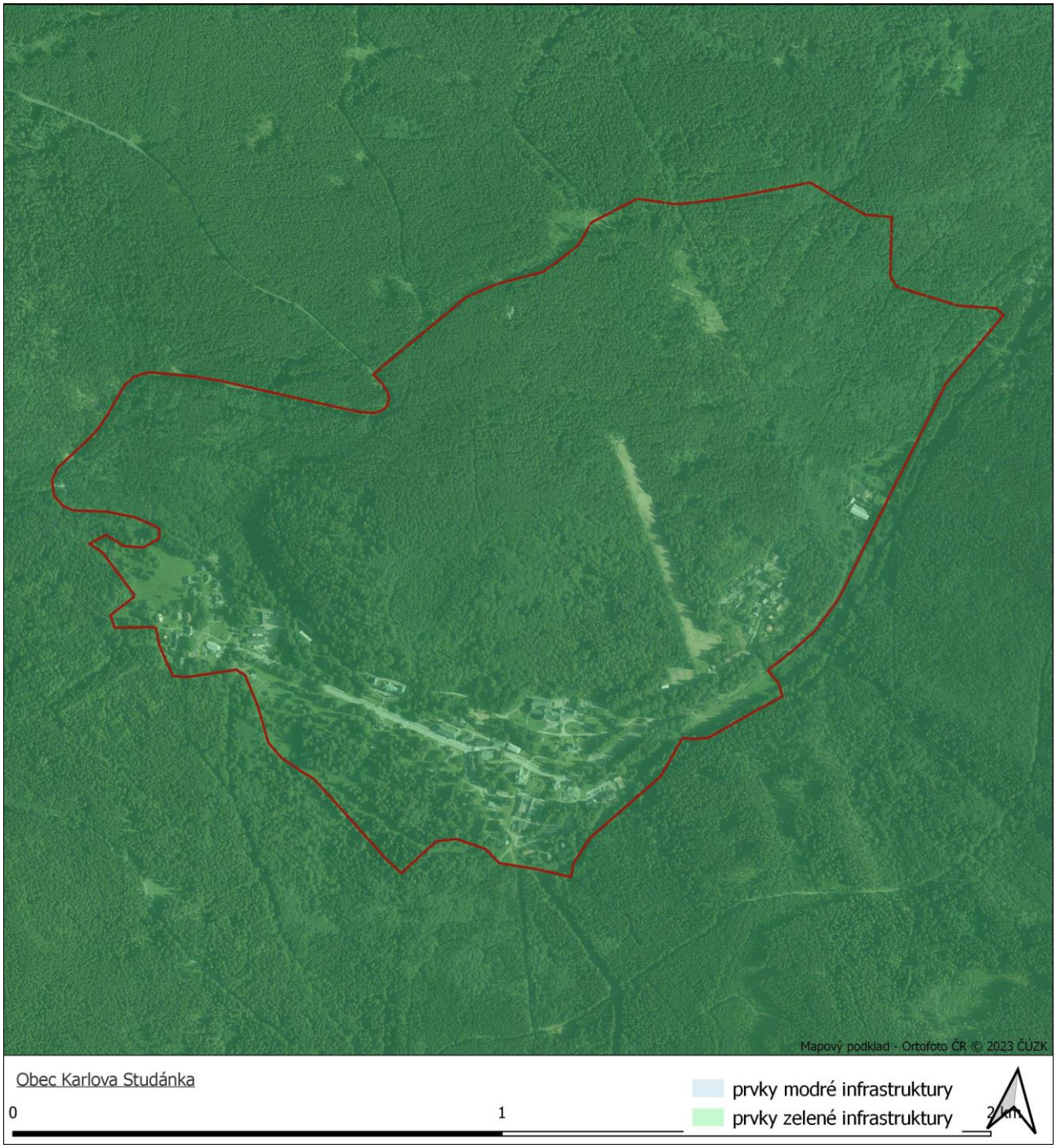

Obrázek 221. Rozmístění doporučení v rámci obce Karlova Studánka.

Závěr

V obci Karlova Studánka nebylo identifikováno žádné doporučení. Plocha území je plně pokryta prvky zelené infrastruktury. Volná krajina dle analýz netrpí zásadními riziky.

Doporučení pro obec Karlovice

V obci Karlovice bylo navrženo 1 doporučení pro budování MZI. Obec tak má z hlediska počtu navržených doporučení (v porovnání s rozlohou území obce 2163 hektarů) nižší potenciál k budování MZI, viz Obrázek 222. Samotná poloha jednotlivých doporučení v rámci území obce je představena na Obrázku 223.

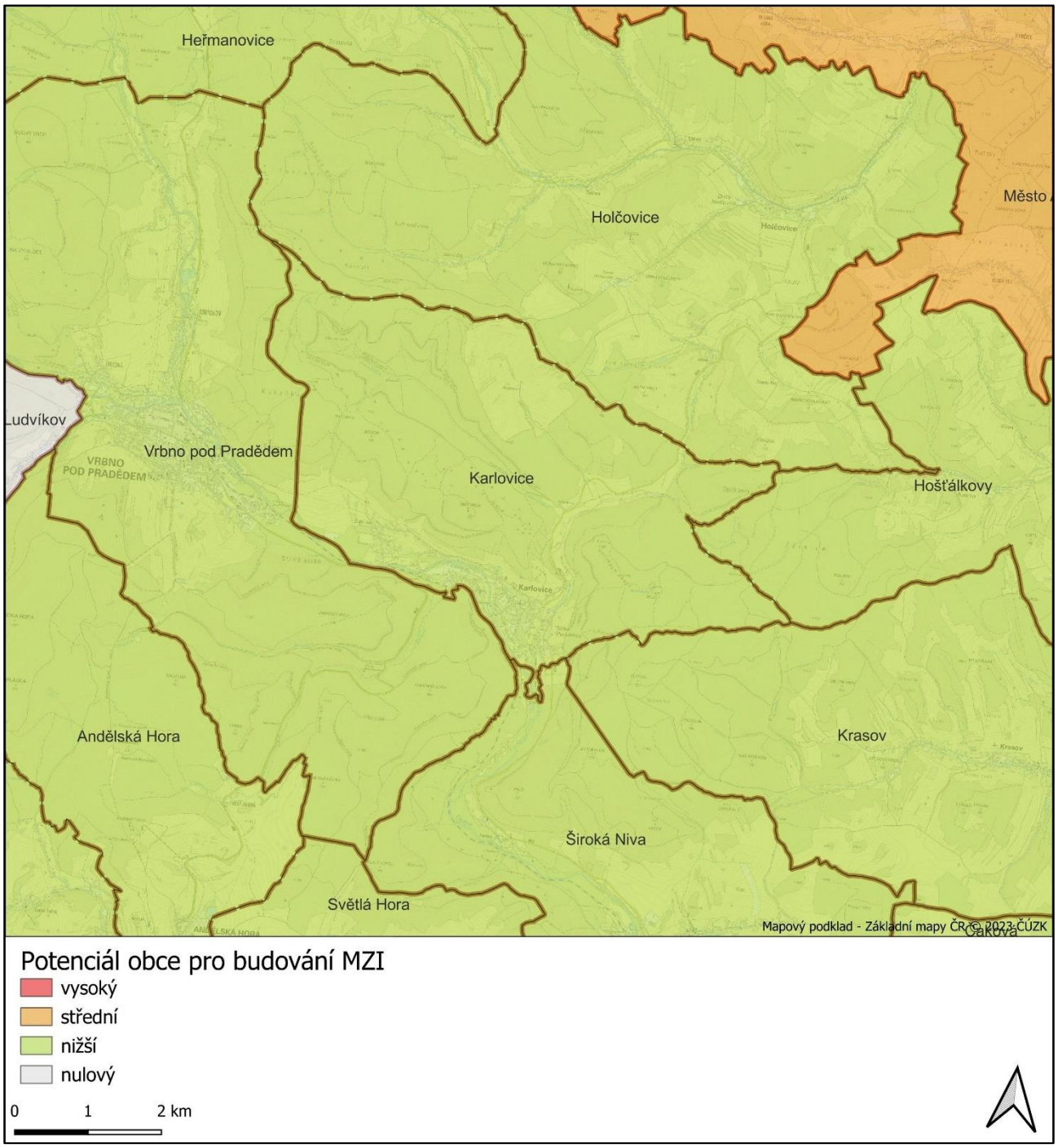

Obrázek 222. Mapa potenciálu obce Karlovice a jejího blízkého okolí pro budování MZI.

Obrázek 223. Rozmístění doporučení v rámci obce Karlovice.

Tabulka 94. Seznam doporučení pro obec Karlovice.

Kód	Typ doporučení	Typ vlastnictví	Potenciál pro náhradní výsadbu	Poznámka	Územní ochrana
B1555	zlepšit stav sucha v krajině	veřejné i soukromé	ano		bez ochrany

Závěr

V obci Karlovice bylo navrženo 1 doporučení plošného charakteru zaměřené na potenciál MZI ve volné krajině týkající se zlepšení stavu sucha v krajině. Bude třeba diskutovat toto téma i se soukromými vlastníky a využít např. možnost realizace komplexních pozemkových úprav. Doporučení je navrženo mimo chráněná území.

Doporučení pro obec Karviná

V obci Karviná bylo navrženo 49 doporučení pro budování MZI. Obec tak má z hlediska počtu navržených doporučení (v porovnání s rozlohou území obce 5752 hektarů) střední potenciál k budování MZI, viz Obrázek 224. Samotná poloha jednotlivých doporučení v rámci území obce je představena na Obrázku 225.

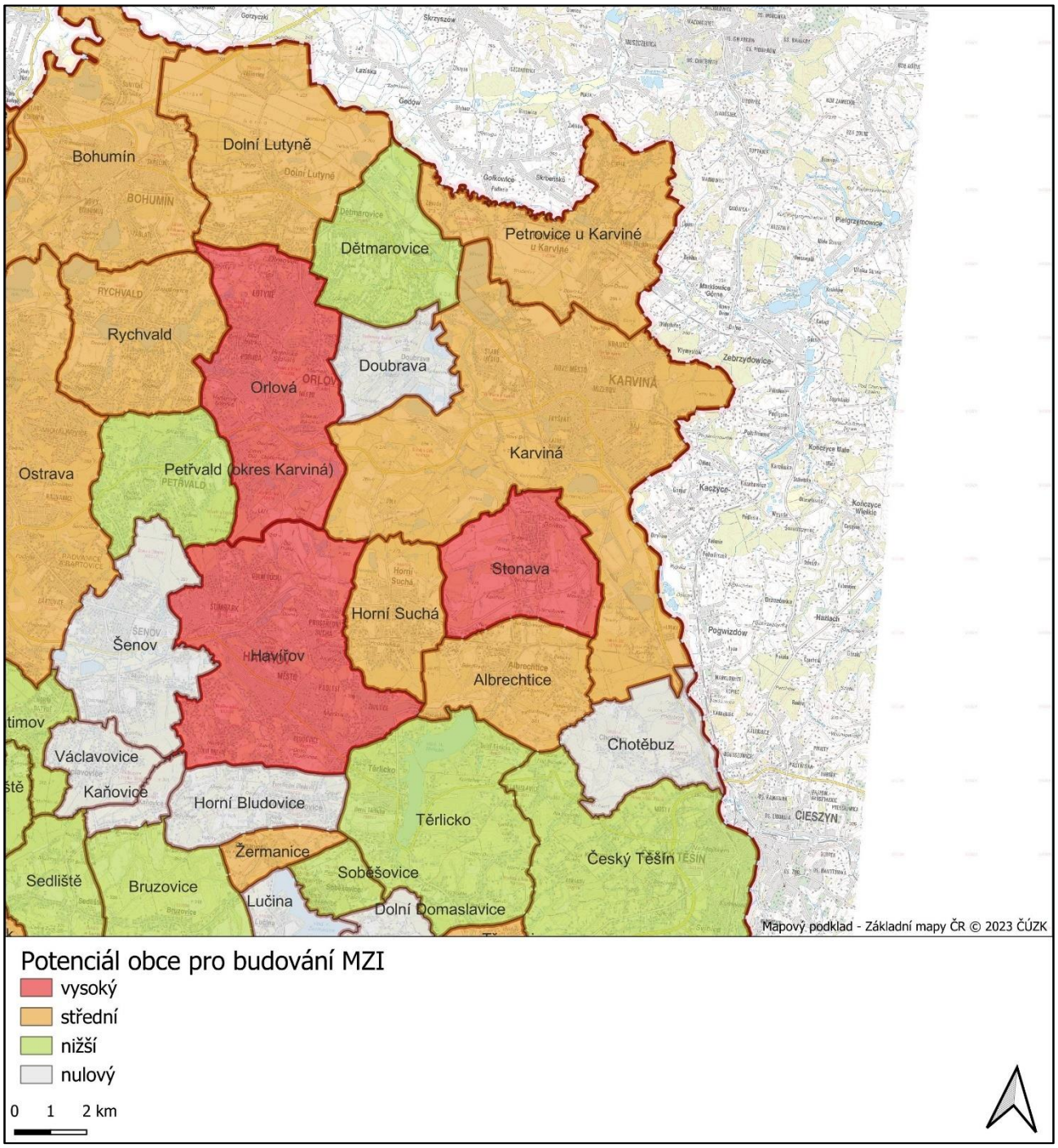

Obrázek 224. Mapa potenciálu obce Karviná a jejího blízkého okolí pro budování MZI.

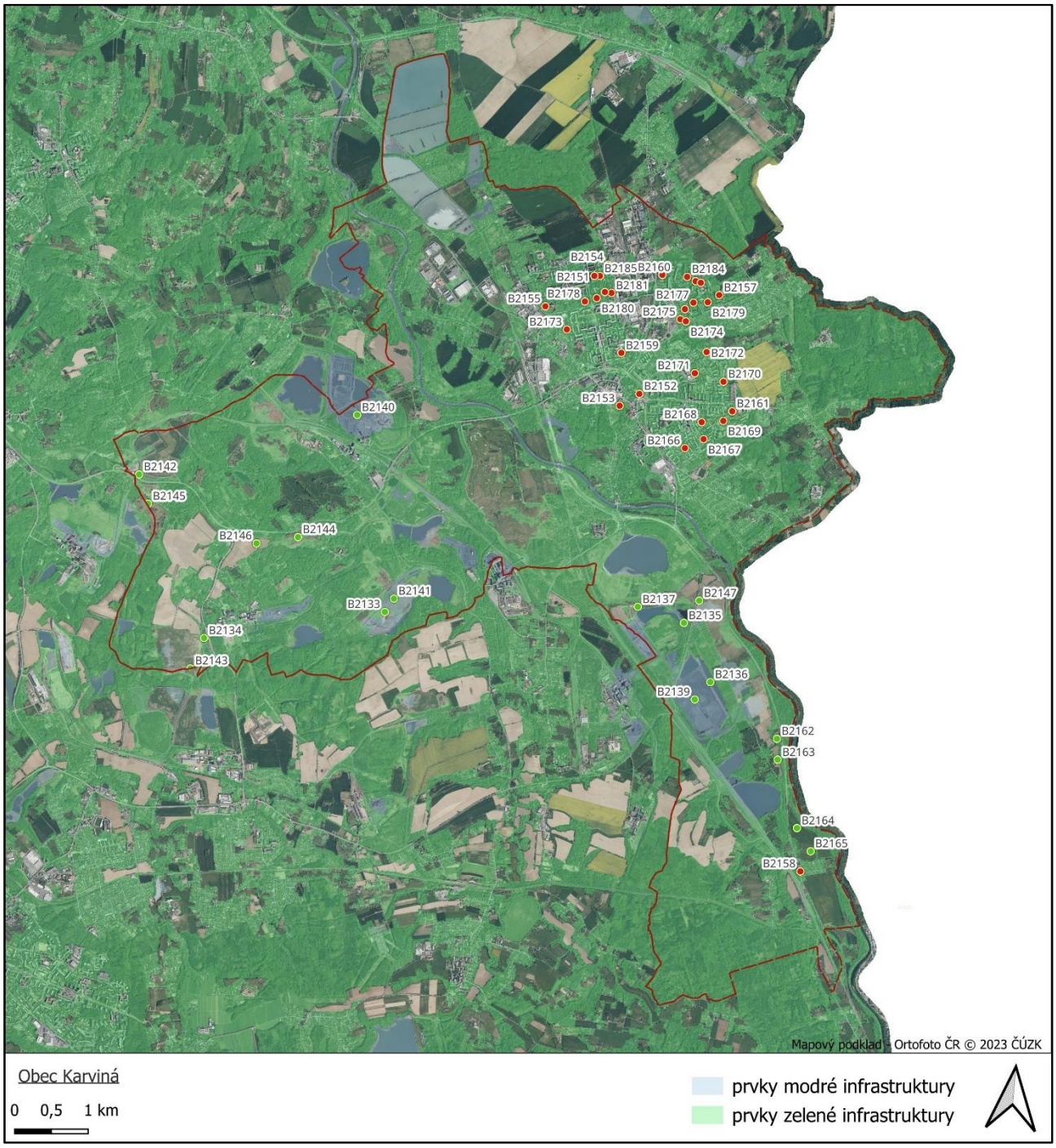

Obrázek 225. Rozmístění doporučení v rámci obce Karviná.

Tabulka 95. Seznam doporučení pro obec Karviná.

Kód	Typ doporučení	Typ vlastnictví	Potenciál pro náhradní výsadbu	Poznámka	Územní ochrana
B2181	ochrana kvalitní vegetace v sídle	veřejné i soukromé	ne		bez ochrany
B2180	ochrana kvalitní vegetace v sídle	veřejné i soukromé	ne		bez ochrany
B2179	ochrana kvalitní vegetace v sídle	veřejné i soukromé	ne		bez ochrany
B2178	ochrana kvalitní vegetace v sídle	veřejné i soukromé	ne		bez ochrany
B2185	ochrana kvalitní vegetace v sídle	veřejné i soukromé	ne		bez ochrany
B2184	ochrana kvalitní vegetace v sídle	veřejné i soukromé	ne		bez ochrany
B2183	ochrana kvalitní vegetace v sídle	veřejné i soukromé	ne		bez ochrany
B2182	ochrana kvalitní vegetace v sídle	veřejné i soukromé	ne		bez ochrany
B2169	ochrana kvalitní vegetace v sídle	veřejné i soukromé	ne		bez ochrany
B2168	ochrana kvalitní vegetace v sídle	veřejné i soukromé	ne		bez ochrany
B2167	ochrana kvalitní vegetace v sídle	veřejné i soukromé	ne		bez ochrany
B2166	ochrana kvalitní vegetace v sídle	veřejné i soukromé	ne		bez ochrany
B2173	ochrana kvalitní vegetace v sídle	veřejné i soukromé	ne		bez ochrany
B2172	ochrana kvalitní vegetace v sídle	veřejné i soukromé	ne		bez ochrany
B2171	ochrana kvalitní vegetace v sídle	veřejné i soukromé	ne		bez ochrany
B2170	ochrana kvalitní vegetace v sídle	veřejné i soukromé	ne		bez ochrany
B2177	ochrana kvalitní vegetace v sídle	veřejné i soukromé	ne		bez ochrany
B2176	ochrana kvalitní vegetace v sídle	veřejné i soukromé	ne		bez ochrany
B2175	ochrana kvalitní vegetace v sídle	veřejné i soukromé	ne		bez ochrany
B2174	ochrana kvalitní vegetace v sídle	veřejné i soukromé	ne		bez ochrany
B2165	snížit míru větrné eroze	veřejné i soukromé	ano		bez ochrany
B2164	snížit míru větrné eroze	soukromé	ne		bez ochrany
B2163	snížit míru větrné eroze	soukromé	ne		bez ochrany
B2162	snížit míru větrné eroze	veřejné i soukromé	ano		bez ochrany
B2157	zlepšit stav MZI v místech s vyšší koncentrací citlivých skupin	veřejné i soukromé	ano		bez ochrany
B2156	zlepšit stav MZI v místech s vyšší koncentrací citlivých skupin	veřejné i soukromé	ano		bez ochrany

Kód	Typ doporučení	Typ vlastnictví	Potenciál pro náhradní výsadbu	Poznámka	Územní ochrana
B2155	zlepšit stav MZI v místech s vyšší koncentrací citlivých skupin	veřejné i soukromé	ano		bez ochrany
B2154	zlepšit stav MZI v místech s vyšší koncentrací citlivých skupin	veřejné i soukromé	ano		bez ochrany
B2161	zlepšit stav MZI v místech s vyšší koncentrací citlivých skupin	veřejné i soukromé	ano		bez ochrany
B2160	zlepšit stav MZI v místech s vyšší koncentrací citlivých skupin	veřejné i soukromé	ano		bez ochrany
B2159	zlepšit stav MZI v místech s vyšší koncentrací citlivých skupin	veřejné	ano		bez ochrany
B2158	zlepšit stav MZI v místech s vyšší koncentrací citlivých skupin	veřejné	ano		bez ochrany
B2153	zlepšit stav MZI v místech s vyšší koncentrací citlivých skupin	veřejné i soukromé	ano		bez ochrany
B2152	zlepšit stav MZI v místech s vyšší koncentrací citlivých skupin	soukromé	ne		bez ochrany
B2151	zlepšit stav MZI v místech s vyšší koncentrací citlivých skupin	veřejné i soukromé	ano		bez ochrany
B2147	zlepšit stav sucha v krajině	veřejné i soukromé	ano		bez ochrany
B2146	zlepšit stav sucha v krajině	soukromé	ne		bez ochrany
B2141	zlepšit stav sucha v krajině	veřejné i soukromé	ano		bez ochrany
B2140	zlepšit stav sucha v krajině	veřejné i soukromé	ano		bez ochrany
B2139	zlepšit stav sucha v krajině	veřejné i soukromé	ano		bez ochrany
B2145	zlepšit stav sucha v krajině	soukromé	ne		bez ochrany
B2144	zlepšit stav sucha v krajině	veřejné i soukromé	ano		bez ochrany
B2143	zlepšit stav sucha v krajině	soukromé	ne		bez ochrany
B2142	zlepšit stav sucha v krajině	soukromé	ne		bez ochrany
B2137	zlepšit stav vegetace v prvku ÚSES	veřejné i soukromé	ano		bez ochrany
B2136	zlepšit stav vegetace v prvku ÚSES	soukromé	ne		bez ochrany
B2135	zlepšit stav vegetace v prvku ÚSES	veřejné i soukromé	ano		bez ochrany
B2133	zlepšit stav vegetace v území	veřejné i soukromé	ano		bez ochrany
B2134	zlepšit stav vegetace v území	soukromé	ne		bez ochrany

Závěr

V obci Karviná bylo navrženo větší množství doporučení plošného charakteru v sídle i ve volné krajině. V sídle jde především o ochranu kvalitní vegetace a stav MZI v místech s vyšší koncentrací citlivých skupin. Prioritním nástrojem je územní studie zeleně následovaná nástroji územního plánování – ÚSES, regulační plán. V krajině byla většina doporučení navržena pro řešení špatného stavu orné půdy. Jedná se o riziko větrné eroze a sucho v krajině, ale také o stav vegetace v prvku ÚSES. K zmírnění těchto rizik lze realizovat KPÚ a ÚSES tam, kde jeho stav v terénu neodpovídá potřebám. Přesto, že část pozemků je ve veřejném vlastnictví, je nutné řešit situaci se soukromými vlastníky a hledat společné řešení. Doporučení v tomto rozsahu by bylo vhodné řešit i pomocí koordinačních nástrojů, které hrají významnou roli při harmonizaci doporučení. Všechna doporučení jsou navržena mimo chráněná území.

Doporučení pro obec Kateřinice

V obci Kateřinice byla navržena 3 doporučení pro budování MZI. Obec tak má z hlediska počtu navržených doporučení (v porovnání s rozlohou území obce 552 hektarů) střední potenciál k budování MZI, viz Obrázek 226. Samotná poloha jednotlivých doporučení v rámci území obce je představena na Obrázku 227.

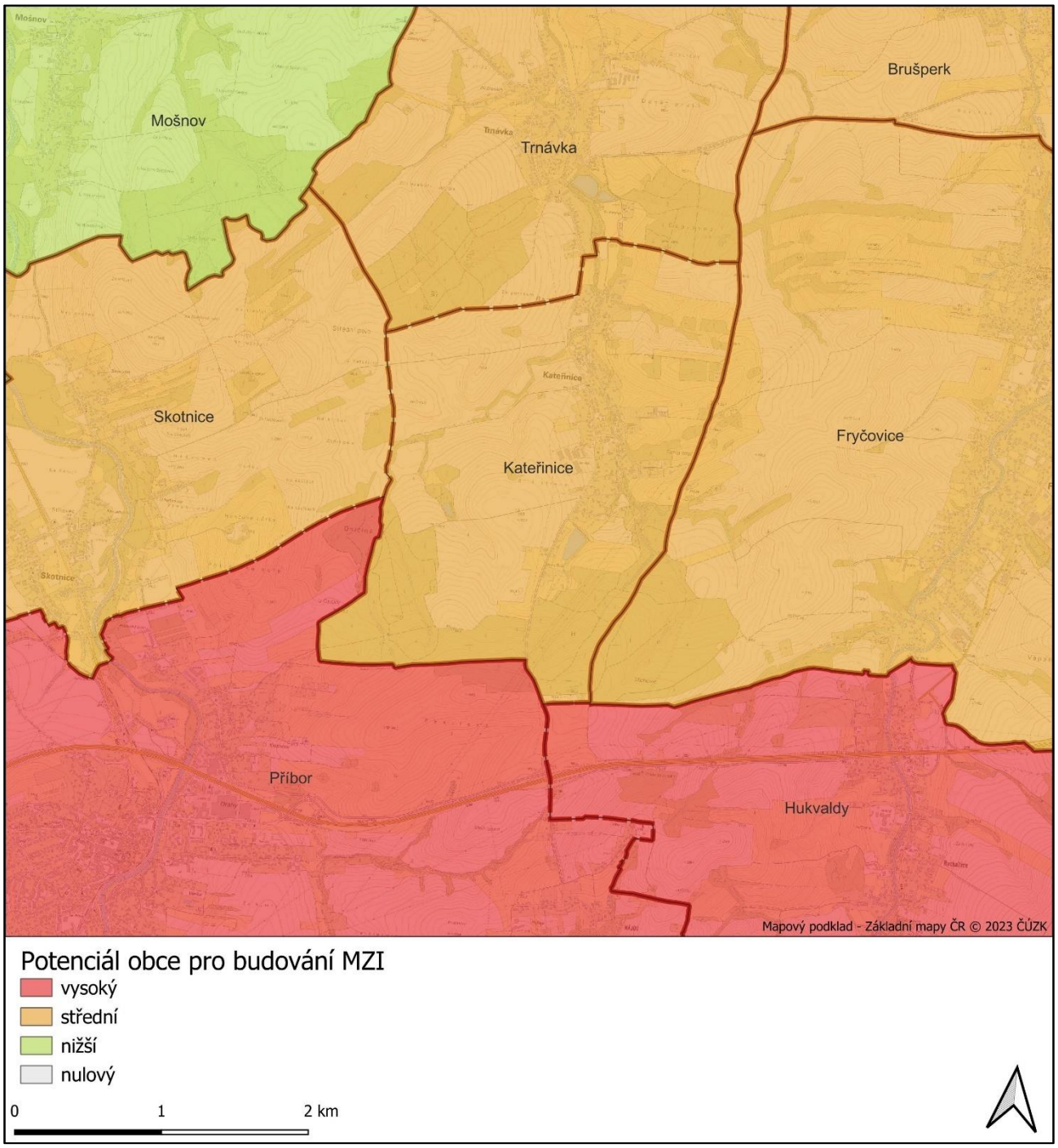

Obrázek 226. Mapa potenciálu obce Kateřinice a jejího blízkého okolí pro budování MZI.

Obrázek 227. Rozmístění doporučení v rámci obce Kateřinice.

Tabulka 96. Seznam doporučení pro obec Kateřinice.

Kód	Typ doporučení	Typ vlastnictví	Potenciál pro náhradní výsadbu	Poznámka	Územní ochrana
B2826	ochrana kvalitní vegetace v sídle	veřejné	ne		bez ochrany
L432	přerušit dráhy soustředěného odtoku	veřejné i soukromé	ano		bez ochrany
B2825	zlepšit stav MZI v místech s vyšší koncentrací citlivých skupin	veřejné i soukromé	ano		bez ochrany

Závěr

V obci Kateřinice byla navržena 2 doporučení plošného charakteru v sídle a 1 doporučení liniového charakteru ve volné krajině. V sídle jde o ochranu kvalitní vegetace a zlepšení stavu MZI v místech s vyšší koncentrací citlivých skupin. Prioritním nástrojem je územní studie zeleně následovaná nástroji územního plánování – ÚSES, regulační plán. V krajině se jedná o přerušení drah soustředěného odtoku a lze je řešit realizací KPÚ a ÚSES tam, kde jeho stav v terénu neodpovídá potřebám. Přesto, že část pozemků je ve veřejném vlastnictví, je nutné řešit situaci se soukromými vlastníky a hledat společné řešení. Všechna doporučení jsou navržena mimo chráněná území.

Doporučení pro obec Klimkovice

V obci Klimkovice bylo navrženo 16 doporučení pro budování MZI. Obec tak má z hlediska počtu navržených doporučení (v porovnání s rozlohou území obce 1464 hektarů) vysoký potenciál k budování MZI, viz Obrázek 228. Samotná poloha jednotlivých doporučení v rámci území obce je představena na Obrázku 229.

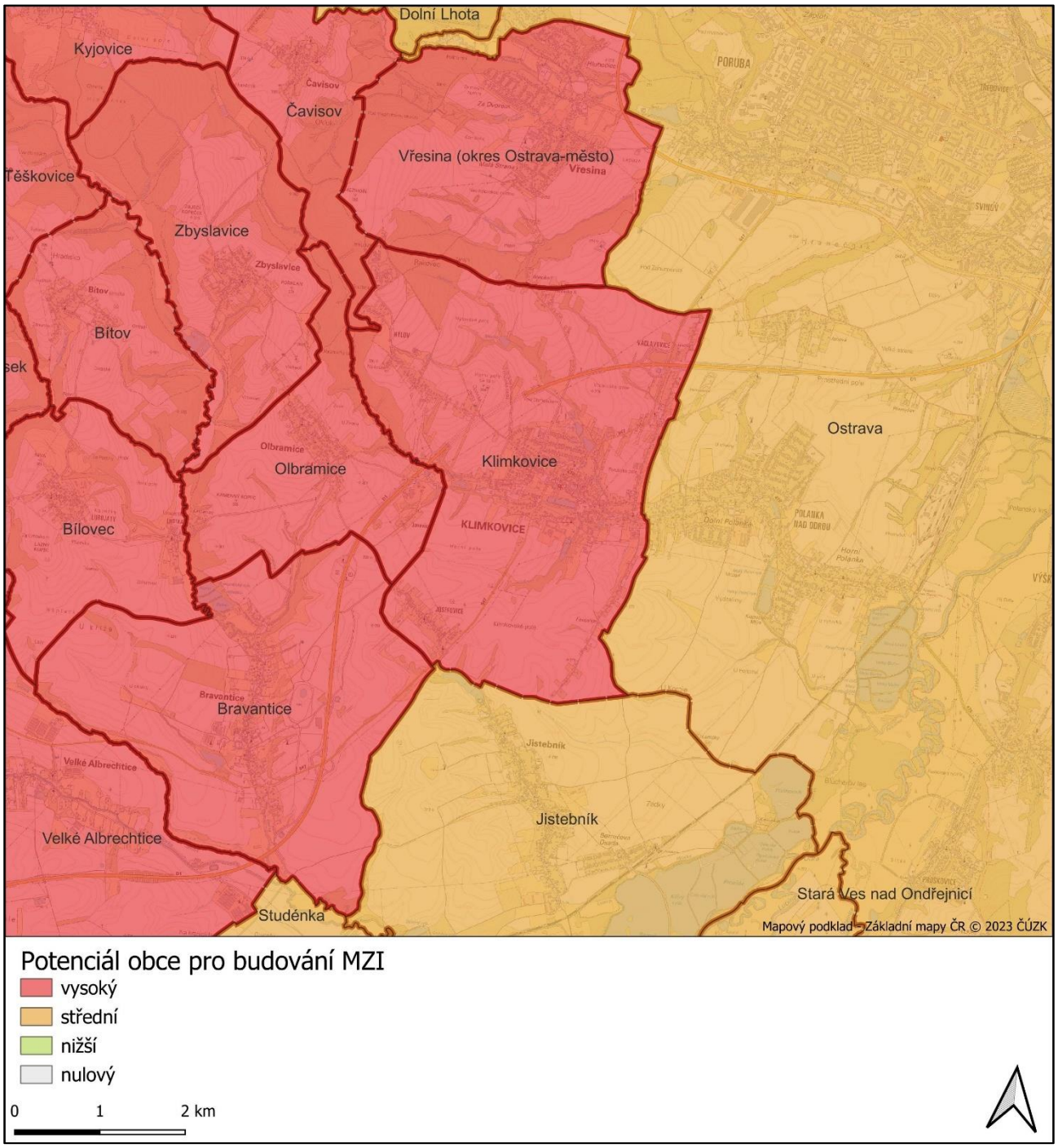

Obrázek 228. Mapa potenciálu obce Klimkovice a jejího blízkého okolí pro budování MZI.

Obrázek 229. Rozmístění doporučení v rámci obce Klimkovice.

Tabulka 97. Seznam doporučení pro obec Klimkovice.

Kód	Typ doporučení	Typ vlastnictví	Potenciál pro náhradní výsadbu	Poznámka	Územní ochrana
L260	propojit prvky MZI v krajině	veřejné i soukromé	ano		bez ochrany
B2100	snížit míru vodní eroze	veřejné i soukromé	ano		bez ochrany
B2099	snížit míru vodní eroze	veřejné i soukromé	ano		bez ochrany
B2104	snížit míru vodní eroze	veřejné i soukromé	ano		bez ochrany
B2103	snížit míru vodní eroze	veřejné i soukromé	ano		bez ochrany
B2102	snížit míru vodní eroze	veřejné i soukromé	ano		bez ochrany
B2101	snížit míru vodní eroze	veřejné i soukromé	ano		bez ochrany
B2106	snížit míru vodní eroze	soukromé	ne		bez ochrany
B2105	snížit míru vodní eroze	soukromé	ne		bez ochrany
B2110	snížit míru zornění	veřejné i soukromé	ano		bez ochrany
B2109	snížit míru zornění	veřejné i soukromé	ano		bez ochrany
B2108	snížit míru zornění	veřejné i soukromé	ano		bez ochrany
B2107	snížit míru zornění	veřejné i soukromé	ano		bez ochrany
L261	využít potenciálu vodního toku pro rozvoj MZI	veřejné i soukromé	ano		bez ochrany
B2098	zlepšit stav MZI v místech s vyšší koncentrací citlivých skupin	veřejné i soukromé	ano		bez ochrany
B2097	zlepšit stav MZI v místech s vyšší koncentrací citlivých skupin	veřejné i soukromé	ano		bez ochrany

Závěr

V obci Klimkovice bylo navrženo 12 doporučení plošného charakteru týkajících se snížení míry vodní eroze, respektive míry zornění. K zmírnění těchto rizik a využití potenciálu lze realizovat KPÚ a ÚSES tam, kde jeho stav v terénu neodpovídá potřebám. Přesto, že část pozemků je ve veřejném vlastnictví, je nutné řešit situaci se soukromými vlastníky a hledat společné řešení. V území je potenciál pro propojování krajiny prvky MZI a využití potenciálu vodního toku pro rozvoj MZI. V samotném sídle je třeba řešit stav MZI v místech s vyšší koncentrací citlivých skupin. Prioritním nástrojem je územní studie zeleně následovaná nástroji územního plánování – regulační plán, městské stavební standardy. Všechna doporučení jsou navržena mimo chráněná území.

Doporučení pro obec Kobeřice

V obci Kobeřice bylo navrženo 27 doporučení pro budování MZI. Obec tak má z hlediska počtu navržených doporučení (v porovnání s rozlohou území obce 1715 hektarů) vysoký potenciál k budování MZI, viz Obrázek 230. Samotná poloha jednotlivých doporučení v rámci území obce je představena na Obrázku 231.

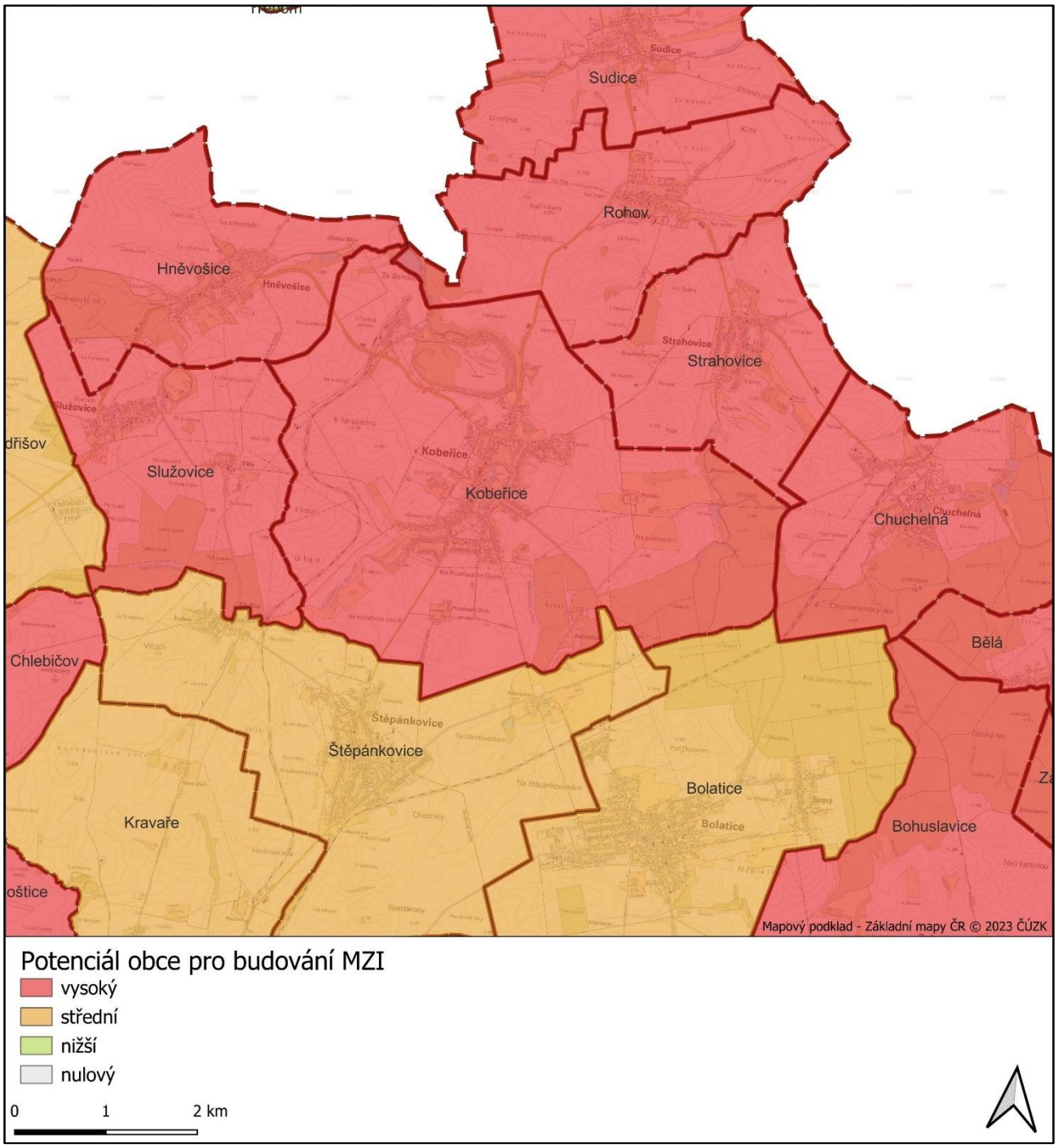

Obrázek 230. Mapa potenciálu obce Kobeřice a jejího blízkého okolí pro budování MZI.

Obrázek 231. Rozmístění doporučení v rámci obce Kobeřice.

Tabulka 98. Seznam doporučení pro obec Kobeřice.

Kód	Typ doporučení	Typ vlastnictví	Potenciál pro náhradní výsadbu	Poznámka	Územní ochrana
L502	propojit prvky MZI v krajině	veřejné i soukromé	ano		bez ochrany
L89	propojit prvky MZI v krajině	veřejné i soukromé	ano		bez ochrany
L92	propojit sídlo a krajinu prvky MZI	veřejné i soukromé	ano		bez ochrany
L443	přerušit dráhy soustředěného odtoku	veřejné i soukromé	ano		bez ochrany
L438	přerušit dráhy soustředěného odtoku	veřejné i soukromé	ano		bez ochrany
L437	přerušit dráhy soustředěného odtoku	veřejné i soukromé	ano		bez ochrany
L442	přerušit dráhy soustředěného odtoku	veřejné i soukromé	ano		bez ochrany
L467	přerušit dráhy soustředěného odtoku	veřejné i soukromé	ano		bez ochrany
B617	snížit míru větrné eroze	soukromé	ne		bez ochrany
B604	snížit míru vodní eroze	veřejné i soukromé	ano		bez ochrany
B602	snížit míru vodní eroze	soukromé	ne		bez ochrany
B606	snížit míru vodní eroze	soukromé	ne		bez ochrany
B605	snížit míru vodní eroze	soukromé	ne		bez ochrany
B603	snížit míru vodní eroze	veřejné i soukromé	ano		bez ochrany
B612	snížit míru vodní eroze	veřejné i soukromé	ano		bez ochrany
B608	snížit míru vodní eroze	veřejné i soukromé	ano		bez ochrany
B610	snížit míru vodní eroze	veřejné i soukromé	ano		bez ochrany
B609	snížit míru vodní eroze	veřejné i soukromé	ano		bez ochrany
B607	snížit míru vodní eroze	veřejné i soukromé	ano		bez ochrany
B611	snížit míru vodní eroze	soukromé	ne		bez ochrany
B616	snížit míru zornění	veřejné i soukromé	ano		bez ochrany
B614	snížit míru zornění	veřejné i soukromé	ano		bez ochrany
B613	snížit míru zornění	veřejné i soukromé	ano		bez ochrany
B615	snížit míru zornění	veřejné i soukromé	ano		bez ochrany
L126	využít potenciálu (historické) cesty pro rozvoj MZI	veřejné i soukromé	ano		bez ochrany
B598	zlepšit stav sucha v krajině	veřejné i soukromé	ano		bez ochrany
B599	zlepšit stav sucha v krajině	veřejné i soukromé	ano		bez ochrany

Závěr

V obci Kobeřice bylo navrženo větší množství doporučení plošného i liniového charakteru především ve volné krajině. V území je potenciál pro propojení sídla a krajiny prvky MZI, propojení prvků MZI v krajině a využití potenciálu cestní sítě pro rozvoj MZI. Prioritním nástrojem je územní studie zeleně následovaná nástroji územního plánování – ÚSES, regulační plán. V krajině byla většina doporučení navržena pro řešení špatného stavu orné půdy. Jedná se o riziko vodní eroze, přerušení drah soustředěného odtoku, míra zornění a sucho v krajině. K zmírnění těchto rizik lze realizovat KPÚ a ÚSES tam, kde jeho stav v terénu neodpovídá potřebám. Přesto, že část pozemků je ve veřejném vlastnictví, je nutné řešit situaci se soukromými vlastníky a hledat společné řešení. Doporučení v tomto rozsahu by bylo vhodné řešit i pomocí koordinačních nástrojů, které hrají významnou roli při harmonizaci doporučení. Všechna doporučení jsou navržena mimo chráněná území.

Doporučení pro obec Komorní Lhotka

V obci Komorní Lhotka bylo navrženo 5 doporučení pro budování MZI. Obec tak má z hlediska počtu navržených doporučení (v porovnání s rozlohou území obce 1988 hektarů) nižší potenciál k budování MZI, viz Obrázek 232. Samotná poloha jednotlivých doporučení v rámci území obce je představena na Obrázku 233.

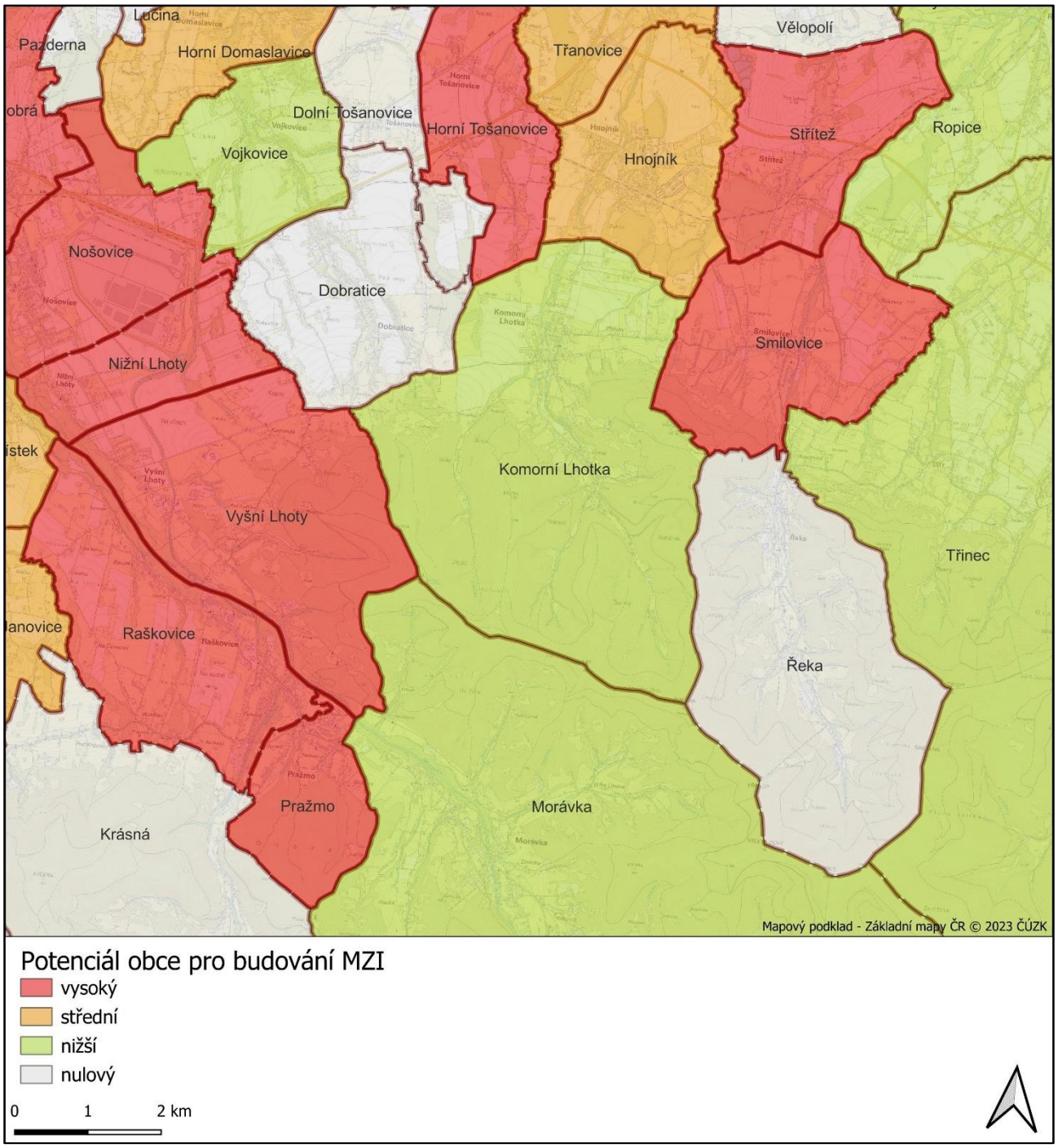

Obrázek 232. Mapa potenciálu obce Komorní Lhotka a jejího blízkého okolí pro budování MZI.

Obrázek 233. Rozmístění doporučení v rámci obce Komorní Lhotka.

Tabulka 99. Seznam doporučení pro obec Komorní Lhotka.

Kód	Typ doporučení	Typ vlastnictví	Potenciál pro náhradní výsadbu	Poznámka	Územní ochrana
B110	ochrana kvalitní vegetace v krajině	veřejné i soukromé	ne		bez ochrany
B112	snížit míru větrné eroze	soukromé	ne		CHKO
B111	snížit míru větrné eroze	veřejné i soukromé	ano		CHKO
B114	snížit míru větrné eroze	soukromé	ne		CHKO
B113	snížit míru větrné eroze	soukromé	ne		CHKO

Závěr

V obci Komorní Lhotka bylo navrženo 5 doporučení plošného charakteru zaměřených na potenciál MZI ve volné krajině. Všechna doporučení se týkají snížení míry větrné eroze a jedno ochrany kvalitní vegetace. Bude třeba diskutovat toto téma se soukromými vlastníky půdy a využít např. možnost realizace KPÚ a ÚSES. Je nutné myslet na překryv doporučení s územím CHKO.

Doporučení pro obec Kopřivnice

V obci Kopřivnice bylo navrženo 22 doporučení pro budování MZI. Obec tak má z hlediska počtu navržených doporučení (v porovnání s rozlohou území obce 2750 hektarů) střední potenciál k budování MZI, viz Obrázek 234. Samotná poloha jednotlivých doporučení v rámci území obce je představena na Obrázku 235.

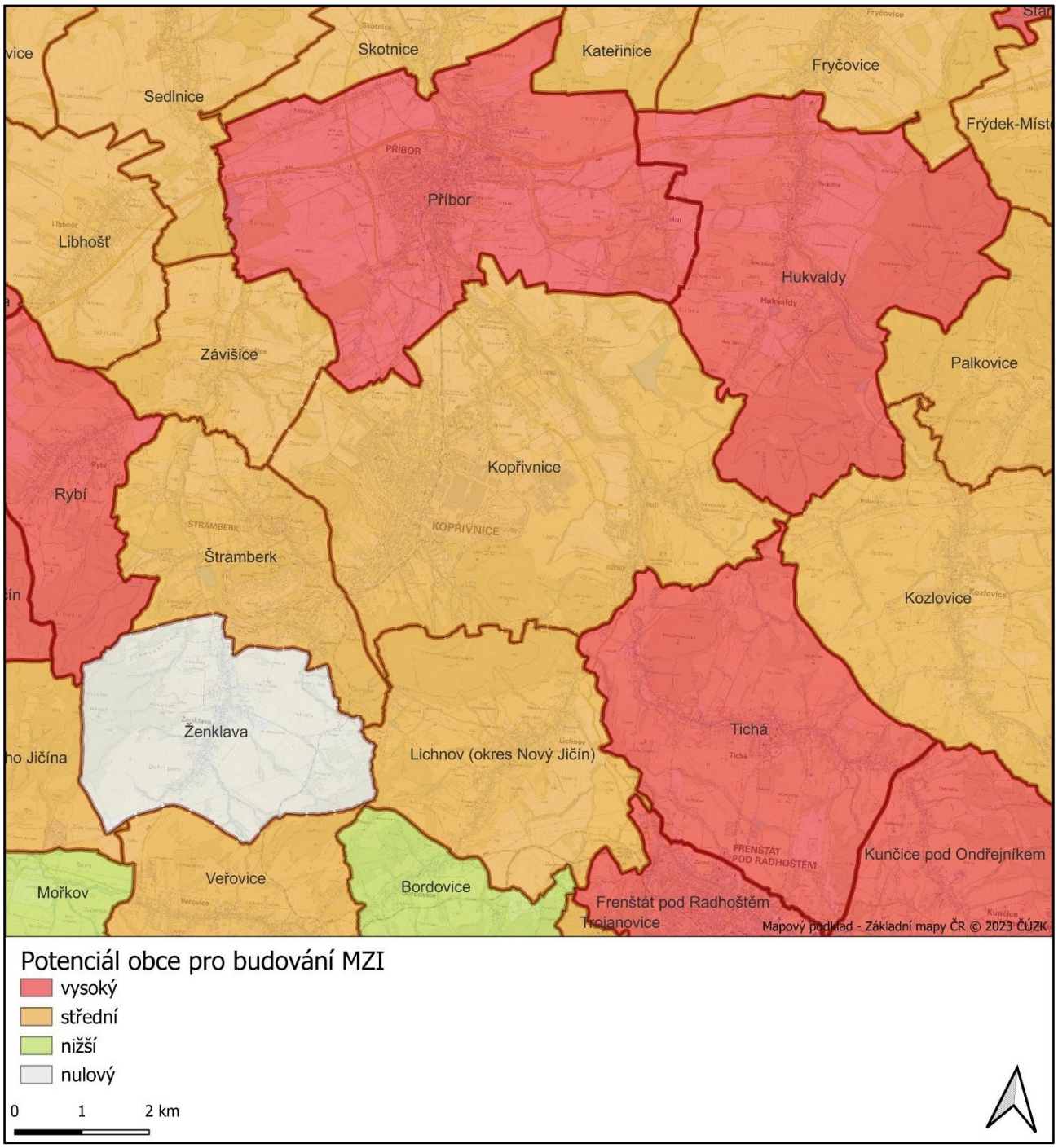

Obrázek 234. Mapa potenciálu obce Kopřivnice a jejího blízkého okolí pro budování MZI.

Obrázek 235. Rozmístění doporučení v rámci obce Kopřivnice.

Tabulka 100. Seznam doporučení pro obec Kopřivnice.

Kód	Typ doporučení	Typ vlastnictví	Potenciál pro náhradní výsadbu	Poznámka	Územní ochrana
B3020	ochrana kvalitní vegetace v krajině	soukromé	ne		bez ochrany
B3033	ochrana kvalitní vegetace v sídle	veřejné i soukromé	ne		bez ochrany
B3030	ochrana kvalitní vegetace v sídle	veřejné	ne		bez ochrany
B3032	ochrana kvalitní vegetace v sídle	veřejné i soukromé	ne		bez ochrany
B3031	ochrana kvalitní vegetace v sídle	veřejné i soukromé	ne		bez ochrany
L427	přerušit dráhy soustředěného odtoku	soukromé	ne		bez ochrany
B3026	snížit míru větrné eroze	veřejné	ano		bez ochrany
B3028	snížit míru větrné eroze	soukromé	ne		bez ochrany
B3027	snížit míru větrné eroze	soukromé	ne		bez ochrany
B3029	snížit míru větrné eroze	veřejné i soukromé	ano		bez ochrany
B3022	snížit míru vodní eroze	soukromé	ne		bez ochrany
B3024	snížit míru vodní eroze	soukromé	ne		bez ochrany
B3023	snížit míru vodní eroze	soukromé	ne		bez ochrany
B3021	snížit míru vodní eroze	soukromé	ne		bez ochrany
B3025	snížit míru vodní eroze	veřejné i soukromé	ano		bez ochrany
L348	využít potenciálu (historické) cesty pro rozvoj MZI	veřejné i soukromé	ano		bez ochrany
L342	využít potenciálu (historické) cesty pro rozvoj MZI	veřejné i soukromé	ano		bez ochrany
B3018	zlepšit stav MZI v místech s vyšší koncentrací citlivých skupin	veřejné i soukromé	ano		bez ochrany
B3016	zlepšit stav MZI v místech s vyšší koncentrací citlivých skupin	veřejné i soukromé	ano		bez ochrany
B3019	zlepšit stav MZI v místech s vyšší koncentrací citlivých skupin	veřejné	ano		bez ochrany
B3017	zlepšit stav MZI v místech s vyšší koncentrací citlivých skupin	veřejné i soukromé	ano		bez ochrany
B3015	zlepšit stav přehřátých veřejných prostranství	veřejné	ano		bez ochrany

Závěr

V obci Kopřivnice bylo navrženo 22 doporučení. Část doporučení se týká špatného stavu orné půdy, především jde o riziko vodní a větrné eroze a dráhy soustředěného odtoku a je zde potenciál využití cestní sítě pro rozvoj MZI. Tato doporučení spolu více či méně souvisí a lze je řešit společně v rámci realizace KPÚ a ÚSES tam, kde jeho stav v terénu neodpovídá potřebám. Doporučení týkající se budování MZI v sídle jsou zaměřena na zlepšení stavu MZI v místech s vyšší koncentrací citlivých skupin a zlepšení stavu přehřátých veřejných prostranství a ochranu kvalitní vegetace v sídle. Prioritním nástrojem je územní studie zeleně následovaná nástroji územního plánování – ÚSES, regulační plán, městské stavební standardy. Přesto, že část pozemků je ve veřejném vlastnictví, je nutné řešit situaci se soukromými vlastníky a hledat společné řešení. Doporučení v tomto rozsahu by bylo vhodné řešit i pomocí koordinačních nástrojů, které hrají významnou roli při harmonizaci doporučení. Efektivní může být také využití náhradních výsadeb pro výsadbu větrolamů. Všechna doporučení jsou navržena mimo chráněná území.

Doporučení pro obec Košařiska

V obci Košařiska nebylo navrženo žádné doporučení pro budování MZI. Obec tak má z hlediska počtu navržených doporučení (v porovnání s rozlohou území obce 1718 hektarů) nulový potenciál k budování MZI, viz Obrázek 236. Samotná poloha jednotlivých doporučení v rámci území obce je představena na Obrázku 237.

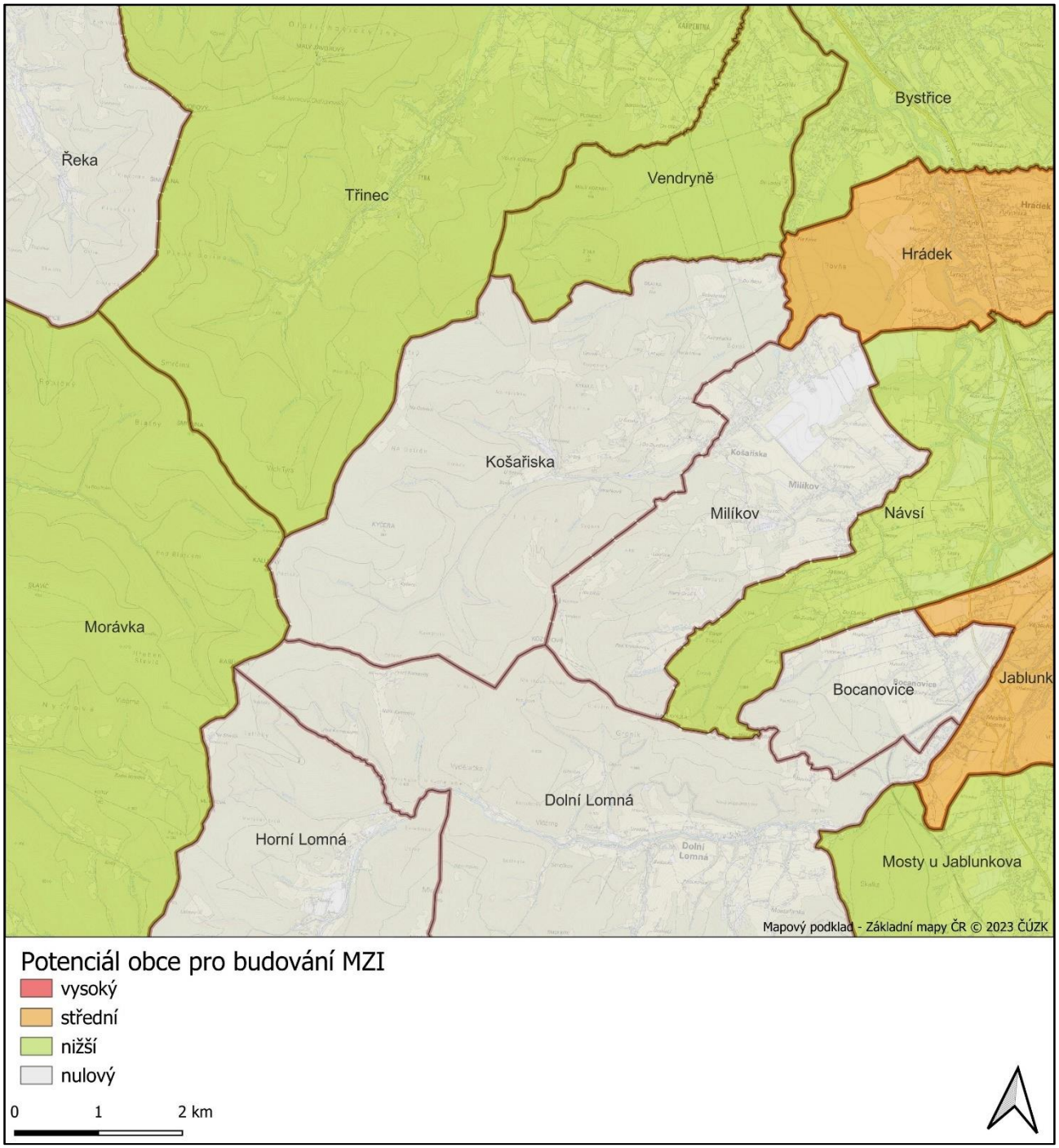

Obrázek 236. Mapa potenciálu obce Košařiska a jejího blízkého okolí pro budování MZI.

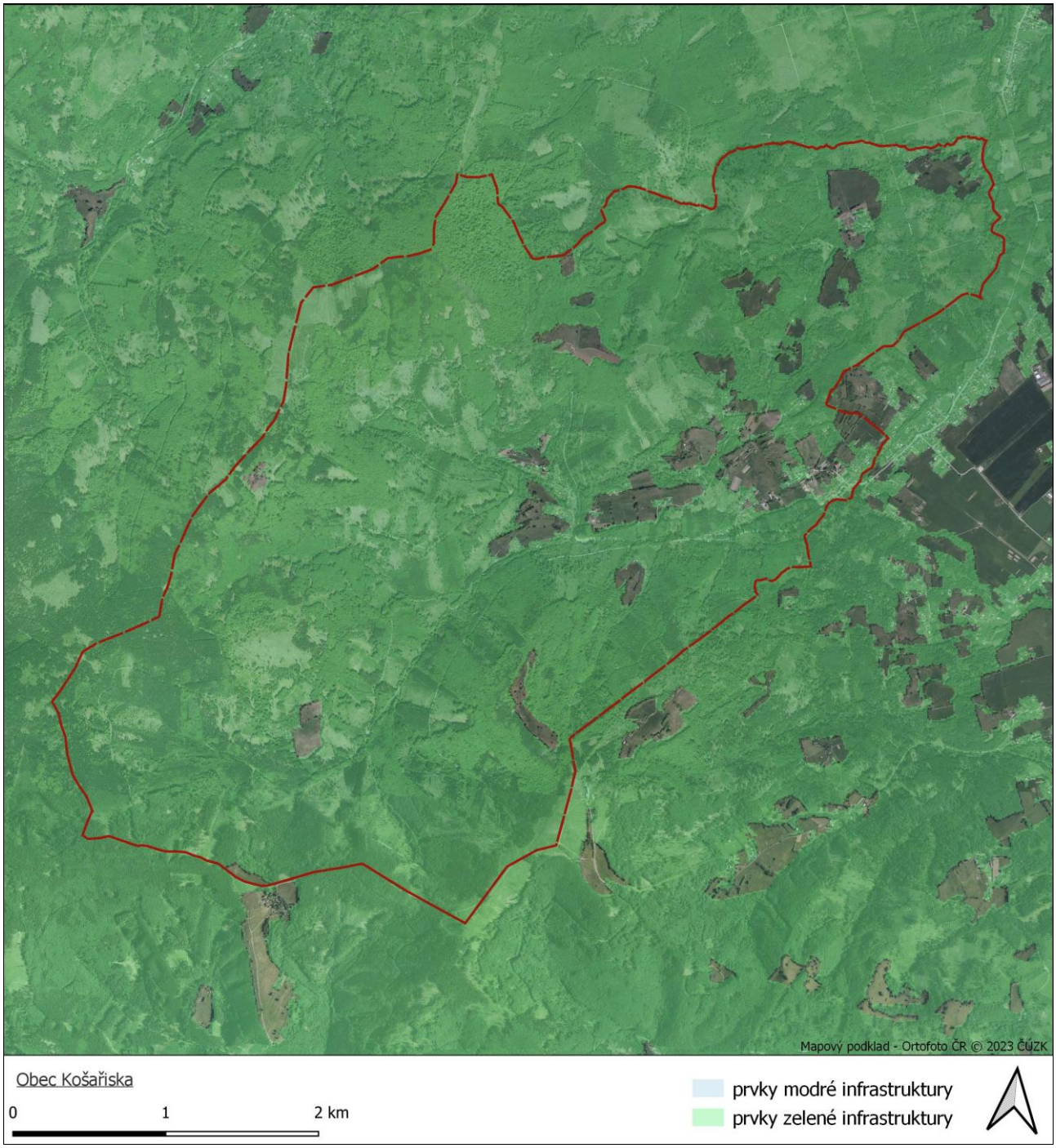

Obrázek 237. Rozmístění doporučení v rámci obce Košařiska.

Závěr

V obci Košařiska nebylo identifikováno žádné doporučení. Plocha území je téměř pokryta prvky zelené infrastruktury. Volná krajina dle analýz netrpí zásadními riziky.

Doporučení pro obec Kozlovice

V obci Kozlovice bylo navrženo 15 doporučení pro budování MZI. Obec tak má z hlediska počtu navržených doporučení (v porovnání s rozlohou území obce 2110 hektarů) střední potenciál k budování MZI, viz Obrázek 238. Samotná poloha jednotlivých doporučení v rámci území obce je představena na Obrázku 239.

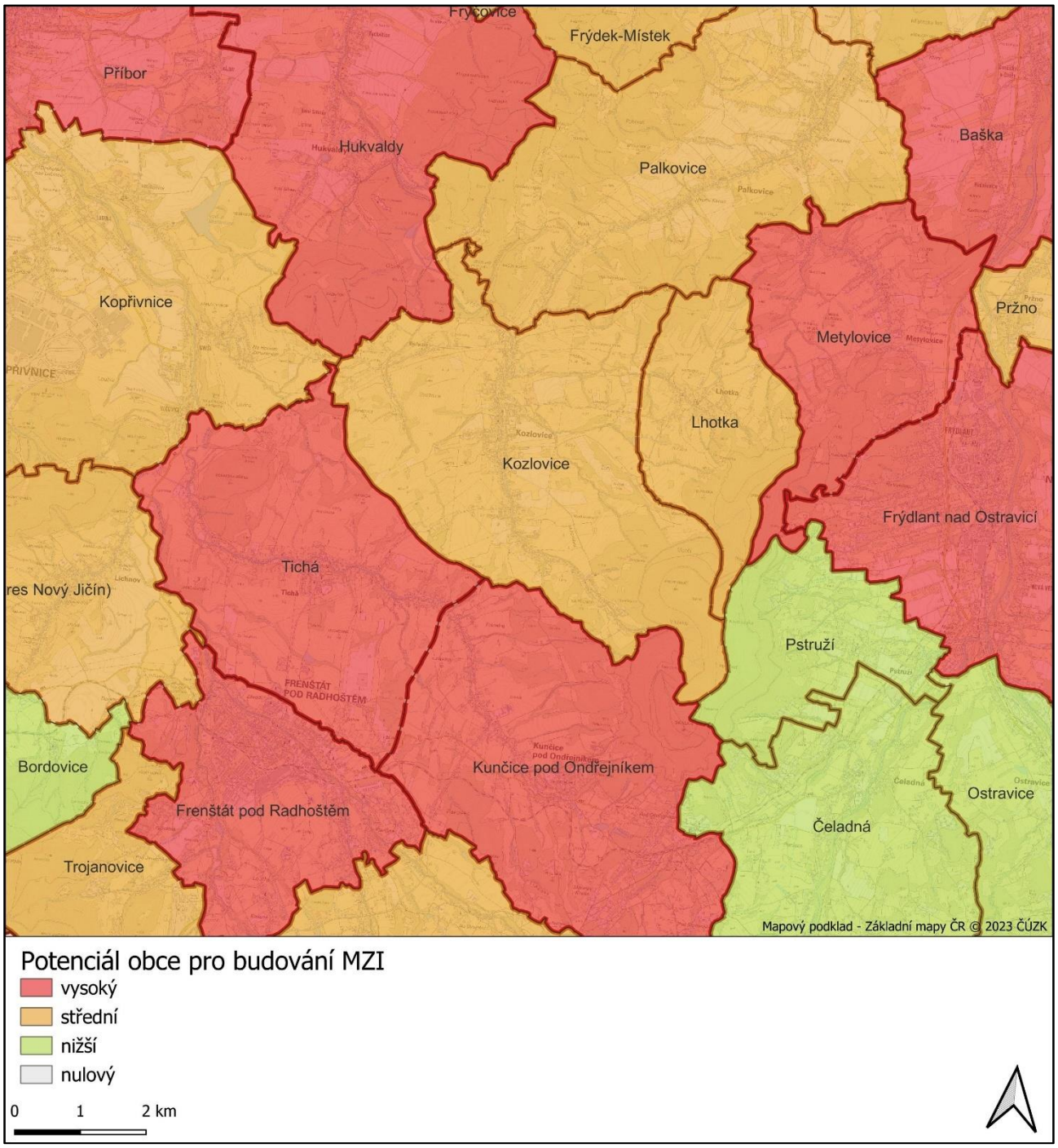

Obrázek 238. Mapa potenciálu obce Kozlovice a jejího blízkého okolí pro budování MZI.

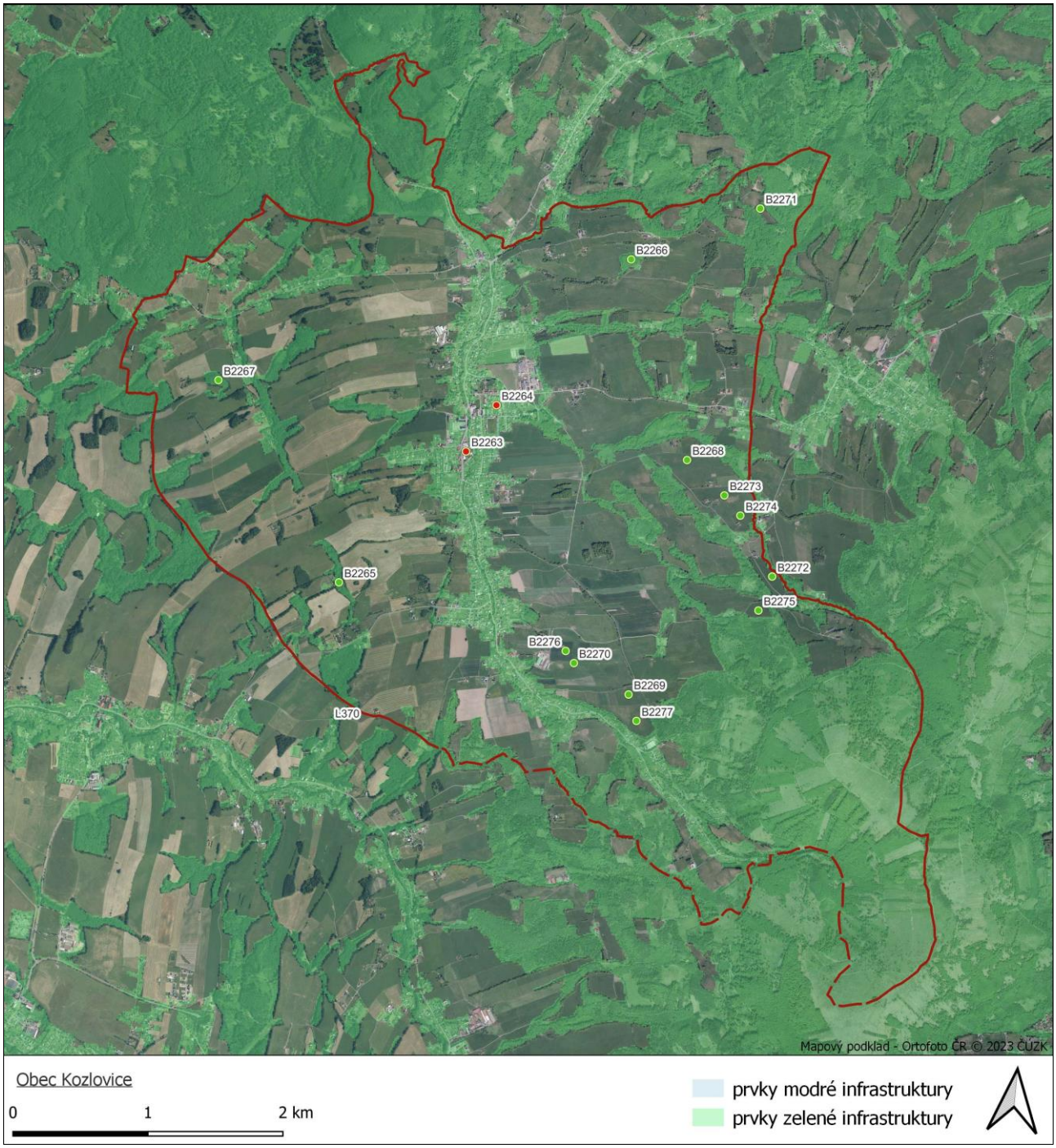

Obrázek 239. Rozmístění doporučení v rámci obce Kozlovice.

Tabulka 101. Seznam doporučení pro obec Kozlovice.

Kód	Typ doporučení	Typ vlastnictví	Potenciál pro náhradní výsadbu	Poznámka	Územní ochrana
B2267	ochrana kvalitní vegetace v krajině	soukromé	ne		bez ochrany
B2266	ochrana kvalitní vegetace v krajině	veřejné i soukromé	ne		bez ochrany
B2265	ochrana kvalitní vegetace v krajině	veřejné i soukromé	ne		bez ochrany
B2277	snížit míru větrné eroze	veřejné i soukromé	ano		bez ochrany
B2268	snížit míru větrné eroze	veřejné i soukromé	ano		bez ochrany
B2272	snížit míru větrné eroze	veřejné i soukromé	ano		bez ochrany
B2271	snížit míru větrné eroze	veřejné i soukromé	ano		bez ochrany
B2270	snížit míru větrné eroze	veřejné i soukromé	ano		bez ochrany
B2269	snížit míru větrné eroze	soukromé	ne		bez ochrany
B2276	snížit míru větrné eroze	soukromé	ne		bez ochrany
B2275	snížit míru větrné eroze	veřejné i soukromé	ano		bez ochrany
B2274	snížit míru větrné eroze	veřejné i soukromé	ano		bez ochrany
B2273	snížit míru větrné eroze	soukromé	ne		bez ochrany
B2264	zlepšit stav MZI v místech s vyšší koncentrací citlivých skupin	veřejné i soukromé	ano		bez ochrany
B2263	zlepšit stav MZI v místech s vyšší koncentrací citlivých skupin	veřejné i soukromé	ano		bez ochrany

Závěr

V obci Kozlovice bylo navrženo 15 doporučení plošného charakteru. Většina doporučení se týká snížení míry větrné eroze a část ochrany kvalitní vegetace v krajině. Část dotčených pozemků je veřejných, přesto bude třeba diskutovat toto téma se soukromými vlastníky půdy a využít např. možnost realizace KPÚ a ÚSES. Efektivní může být využití náhradních výsadeb pro výsadbu větrolamů. Dvě doporučení v sídle se týkají ochrany kvalitní vegetace v krajině. V tomto případě lze využít nástroje ÚSES, případně dalších nástrojů územního plánování. Doporučení v tomto rozsahu by bylo vhodné řešit i pomocí koordinačních nástrojů. Všechna doporučení jsou navržena mimo chráněná území.

Doporučení pro obec Kozmice

V obci Kozmice bylo navrženo 35 doporučení pro budování MZI. Obec tak má z hlediska počtu navržených doporučení (v porovnání s rozlohou území obce 1087 hektarů) vysoký potenciál k budování MZI, viz Obrázek 240. Samotná poloha jednotlivých doporučení v rámci území obce je představena na Obrázku 241.

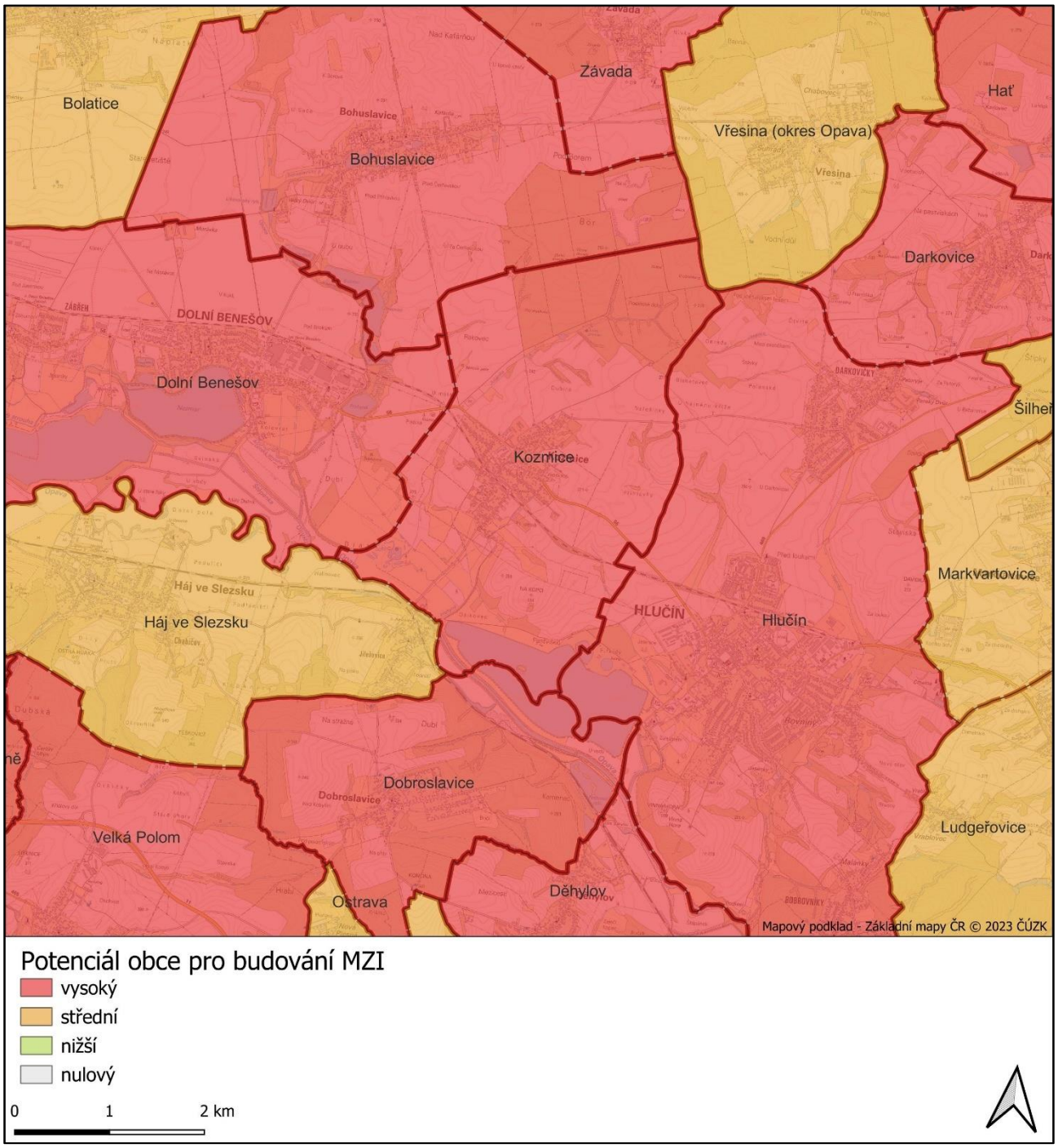

Obrázek 240. Mapa potenciálu obce Kozmice a jejího blízkého okolí pro budování MZI.

Obrázek 241. Rozmístění doporučení v rámci obce Kozmice.

Tabulka 102. Seznam doporučení pro obec Kozmice.

Kód	Typ doporučení	Typ vlastnictví	Potenciál pro náhradní výsadbu	Poznámka	Územní ochrana
L207	propojit sídlo a krajinu prvky MZI	soukromé	ne		bez ochrany
B864	snížit míru větrné eroze	veřejné i soukromé	ano		bez ochrany
B866	snížit míru větrné eroze	veřejné i soukromé	ano		bez ochrany
B865	snížit míru větrné eroze	veřejné i soukromé	ano		bez ochrany
B884	snížit míru větrné eroze	veřejné i soukromé	ano		bez ochrany
B886	snížit míru větrné eroze	veřejné i soukromé	ano		bez ochrany
B885	snížit míru větrné eroze	veřejné i soukromé	ano		bez ochrany
B872	snížit míru větrné eroze	veřejné i soukromé	ano		bez ochrany
B892	snížit míru větrné eroze	veřejné i soukromé	ano		bez ochrany
B883	snížit míru větrné eroze	veřejné i soukromé	ano		bez ochrany
B890	snížit míru větrné eroze	veřejné i soukromé	ano		bez ochrany
B889	snížit míru větrné eroze	soukromé	ne		bez ochrany
B887	snížit míru větrné eroze	veřejné i soukromé	ano		bez ochrany
B868	snížit míru větrné eroze	veřejné i soukromé	ano		bez ochrany
B891	snížit míru větrné eroze	veřejné i soukromé	ano		bez ochrany
B870	snížit míru větrné eroze	veřejné i soukromé	ano		bez ochrany
B869	snížit míru větrné eroze	soukromé	ne		bez ochrany
B876	snížit míru větrné eroze	soukromé	ne		bez ochrany
B867	snížit míru větrné eroze	veřejné i soukromé	ano		bez ochrany
B874	snížit míru větrné eroze	veřejné i soukromé	ano		bez ochrany
B873	snížit míru větrné eroze	soukromé	ne		bez ochrany
B880	snížit míru větrné eroze	veřejné i soukromé	ano		bez ochrany
B871	snížit míru větrné eroze	veřejné i soukromé	ano		bez ochrany
B878	snížit míru větrné eroze	veřejné i soukromé	ano		bez ochrany
B877	snížit míru větrné eroze	veřejné i soukromé	ano		bez ochrany
B875	snížit míru větrné eroze	veřejné i soukromé	ano		bez ochrany
B882	snížit míru větrné eroze	veřejné i soukromé	ano		bez ochrany
B881	snížit míru větrné eroze	soukromé	ne		bez ochrany

Kód	Typ doporučení	Typ vlastnictví	Potenciál pro náhradní výsadbu	Poznámka	Územní ochrana
B888	snížit míru větrné eroze	veřejné i soukromé	ano		bez ochrany
B879	snížit míru větrné eroze	veřejné i soukromé	ano		bez ochrany
B863	snížit míru vodní eroze	veřejné i soukromé	ano		bez ochrany
L226	využít potenciálu (historické) cesty pro rozvoj MZI	veřejné i soukromé	ano		bez ochrany
L205	využít potenciálu vodního toku pro rozvoj MZI	veřejné i soukromé	ano		bez ochrany
L225	využít potenciálu vodního toku pro rozvoj MZI	veřejné i soukromé	ano		bez ochrany
B862	zlepšit stav MZI v místech s vyšší koncentrací citlivých skupin	veřejné	ano		bez ochrany

Závěr

V obci Kozmice bylo navrženo větší množství doporučení plošného charakteru především na snížení míry větrné eroze. Efektivní může být využití náhradních výsadeb pro výsadbu větrolamů. V území je potenciál pro propojení sídla a krajiny prvky MZI a využití potenciálu cestní sítě a vodního toku pro rozvoj MZI. K zmírnění těchto rizik a využití potenciálu lze realizovat KPÚ a ÚSES tam, kde jeho stav v terénu neodpovídá potřebám. Přesto, že část pozemků je ve veřejném vlastnictví, je nutné řešit situaci se soukromými vlastníky a hledat společné řešení. V samotném sídle je třeba řešit stav MZI v místech s vyšší koncentrací citlivých skupin. Prioritním nástrojem je územní studie zeleně následovaná nástroji územního plánování – regulační plán, městské stavební standardy. Doporučení v tomto rozsahu by bylo vhodné řešit i pomocí koordinačních nástrojů, které hrají významnou roli při harmonizaci doporučení. Všechna doporučení jsou navržena mimo chráněná území.

Doporučení pro obec Krásná

V obci Krásná nebylo navrženo žádné doporučení pro budování MZI. Obec tak má z hlediska počtu navržených doporučení (v porovnání s rozlohou území obce 4411 hektarů) nulový potenciál k budování MZI, viz Obrázek 242. Samotná poloha jednotlivých doporučení v rámci území obce je představena na Obrázku 243.

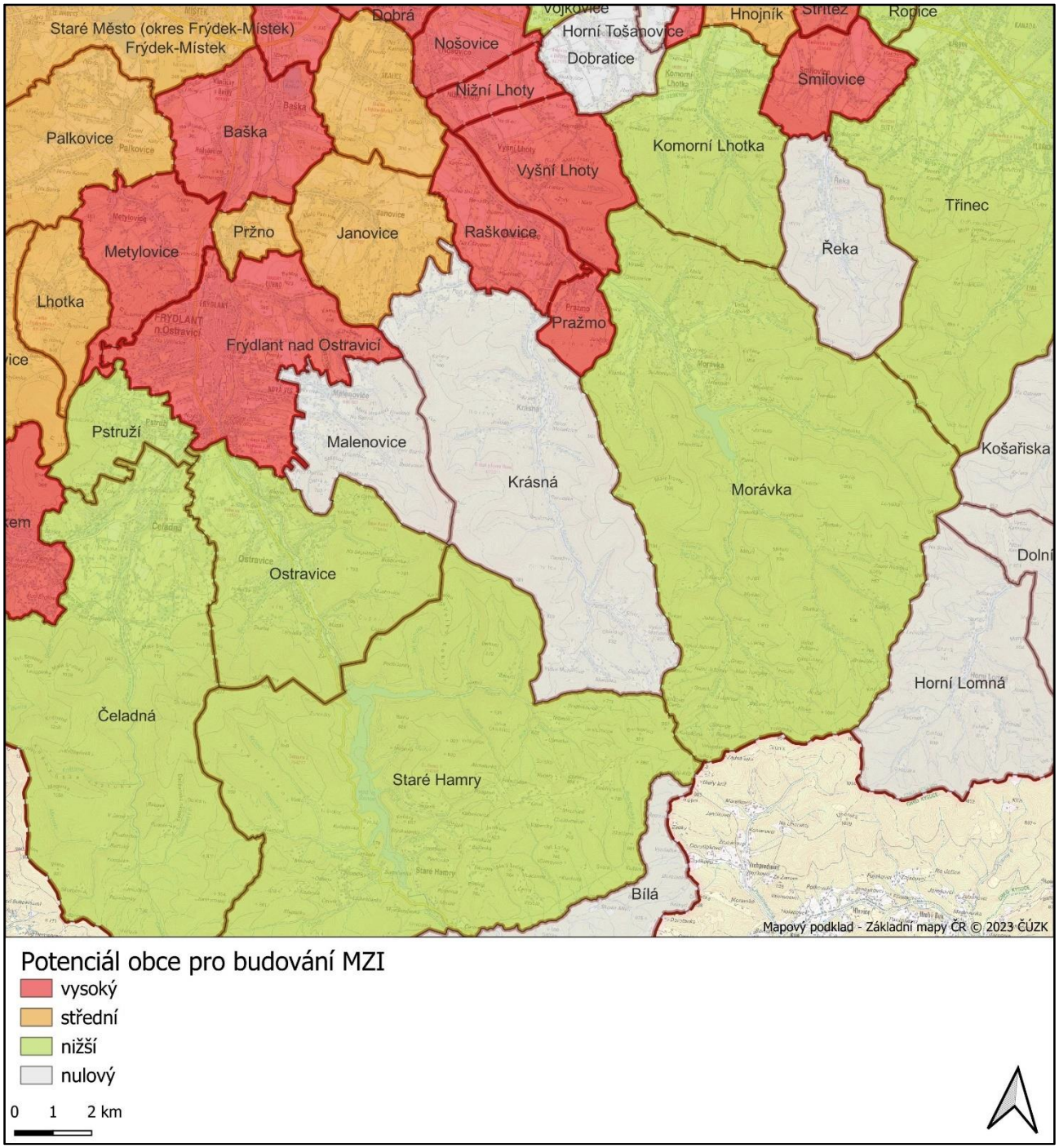

Obrázek 242. Mapa potenciálu obce Krásná a jejího blízkého okolí pro budování MZI.

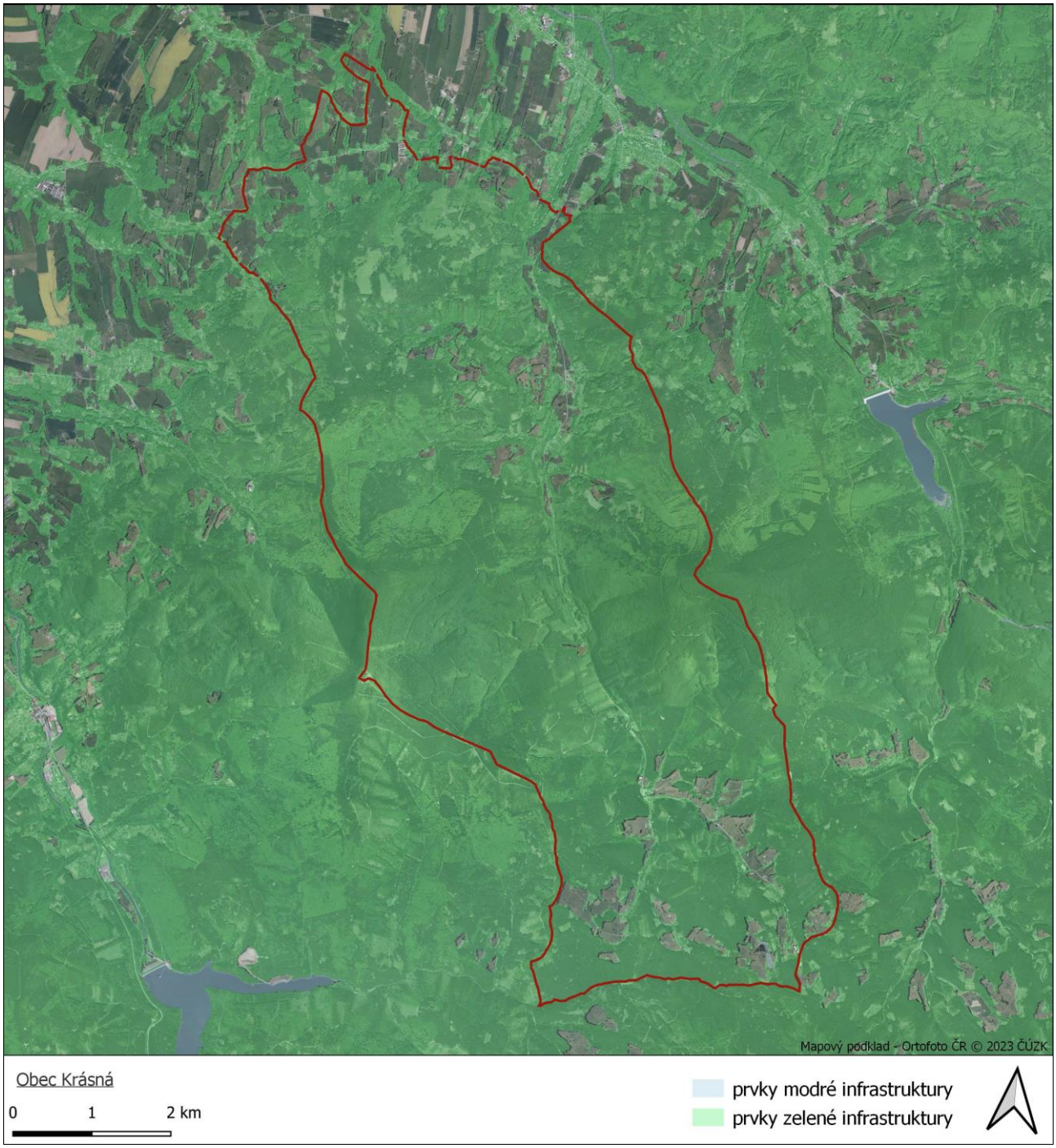

Obrázek 243. Rozmístění doporučení v rámci obce Krásná.

Závěr

V obci Krásná nebylo identifikováno žádné doporučení. Plocha území je téměř pokryta prvky zelené infrastruktury. Volná krajina dle analýz netrpí zásadními riziky.

Doporučení pro obec Krasov

V obci Krasov byla navržena 3 doporučení pro budování MZI. Obec tak má z hlediska počtu navržených doporučení (v porovnání s rozlohou území obce 2579 hektarů) nižší potenciál k budování MZI, viz Obrázek 244. Samotná poloha jednotlivých doporučení v rámci území obce je představena na Obrázku 245.

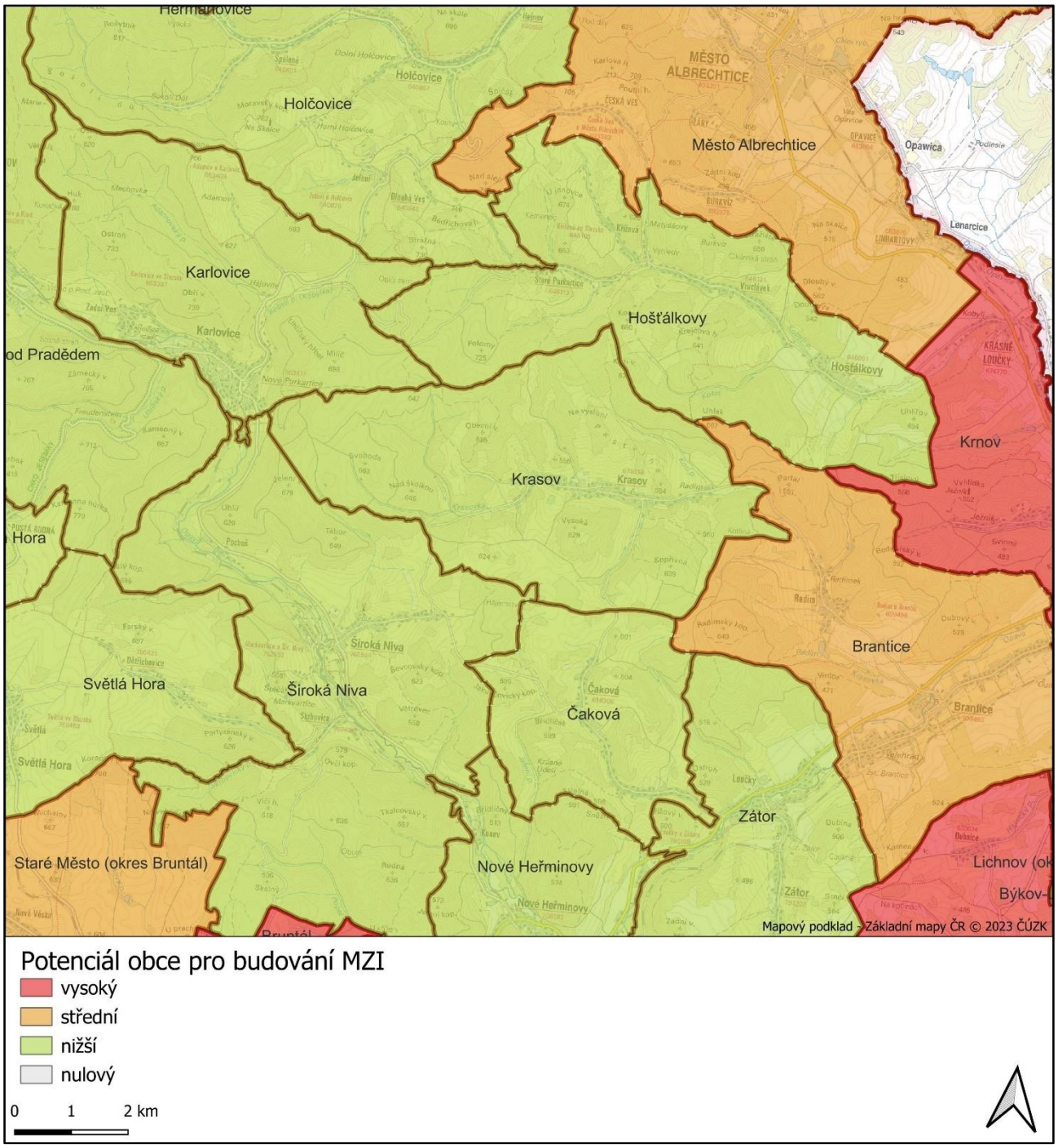

Obrázek 244. Mapa potenciálu obce Krasov a jejího blízkého okolí pro budování MZI.

Obrázek 245. Rozmístění doporučení v rámci obce Krasov.

Tabulka 103. Seznam doporučení pro obec Krasov.

Kód	Typ doporučení	Typ vlastnictví	Potenciál pro náhradní výsadbu	Poznámka	Územní ochrana
L31	využít potenciálu (historické) cesty pro rozvoj MZI	veřejné i soukromé	ano		bez ochrany
L24	využít potenciálu (historické) cesty pro rozvoj MZI	veřejné i soukromé	ano		bez ochrany
L32	využít potenciálu vodního toku pro rozvoj MZI	soukromé	ne	revitalizace zatrubněného toku	bez ochrany

Závěr

V obci Krasov byla navržena 3 doporučení liniového charakteru, týkající se využití potenciálu cest a vodního toku pro rozvoj MZI. Bude třeba diskutovat toto téma se soukromými vlastníky půdy a využít např. možnost realizace KPÚ a ÚSES, a především revitalizovat zatrubněný tok. Všechna doporučení jsou navržena mimo chráněná území.

Doporučení pro obec Kravaře

V obci Kravaře bylo navrženo 13 doporučení pro budování MZI. Obec tak má z hlediska počtu navržených doporučení (v porovnání s rozlohou území obce 1937 hektarů) střední potenciál k budování MZI, viz Obrázek 246. Samotná poloha jednotlivých doporučení v rámci území obce je představena na Obrázku 247.

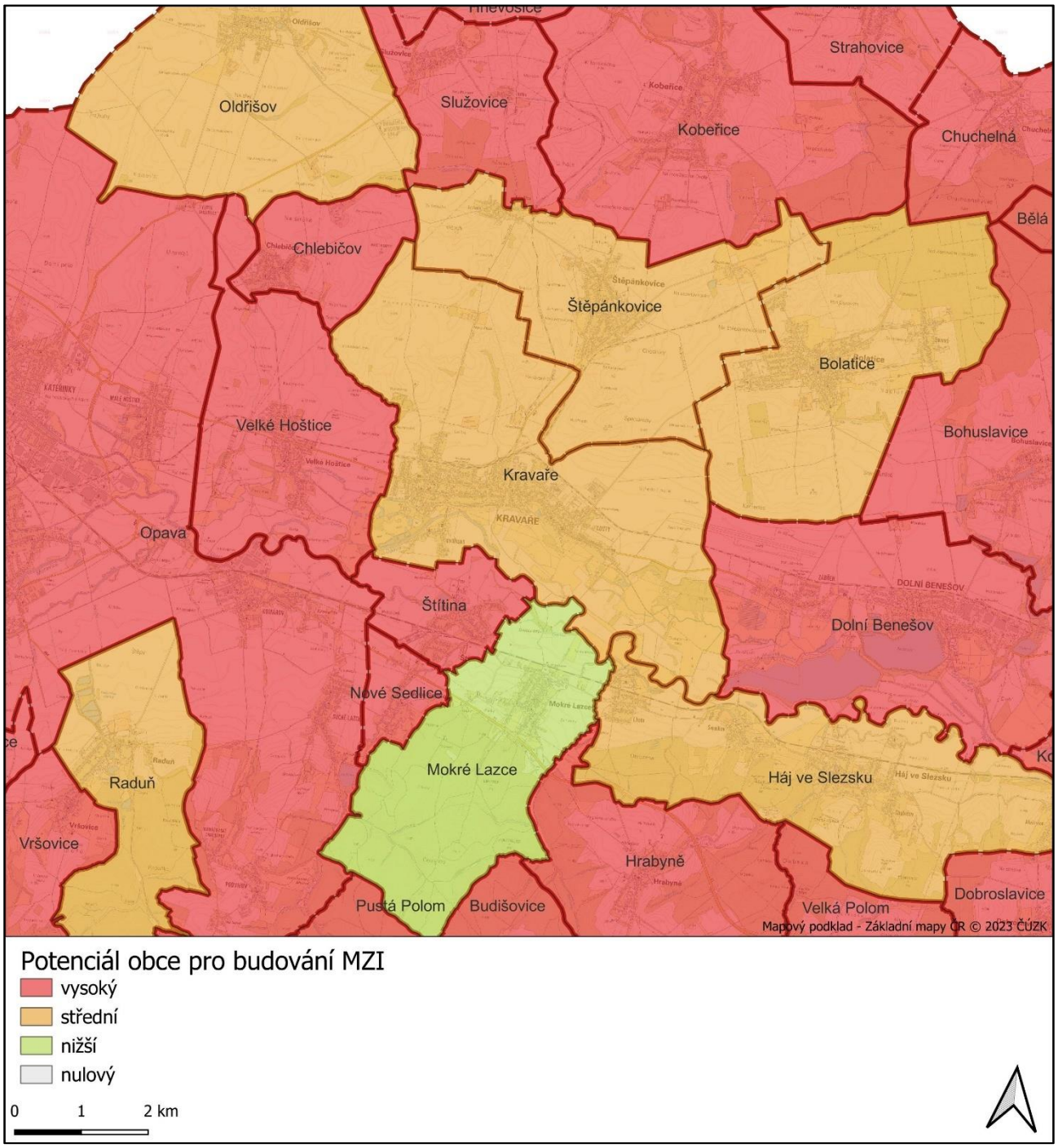

Obrázek 246. Mapa potenciálu obce Kravaře a jejího blízkého okolí pro budování MZI.

Obrázek 247. Rozmístění doporučení v rámci obce Kravaře.

Tabulka 104. Seznam doporučení pro obec Kravaře.

Kód	Typ doporučení	Typ vlastnictví	Potenciál pro náhradní výsadbu	Poznámka	Územní ochrana
L194	propojit prvky MZI v sídle	veřejné i soukromé	ano		bez ochrany
L450	přerušit dráhy soustředěného odtoku	veřejné i soukromé	ano		bez ochrany
B629	snížit míru větrné eroze	veřejné i soukromé	ano		bez ochrany
B627	snížit míru větrné eroze	veřejné i soukromé	ano		bez ochrany
B628	snížit míru větrné eroze	veřejné i soukromé	ano		bez ochrany
B624	snížit míru vodní eroze	veřejné i soukromé	ano		bez ochrany
B626	snížit míru zornění	veřejné i soukromé	ano		bez ochrany
B625	snížit míru zornění	veřejné i soukromé	ano		bez ochrany
L134	využít potenciálu (historické) cesty pro rozvoj MZI	veřejné i soukromé	ano		bez ochrany
B623	zlepšit stav MZI v místech s vyšší koncentrací citlivých skupin	veřejné i soukromé	ano		bez ochrany
B622	zlepšit stav MZI v místech s vyšší koncentrací citlivých skupin	veřejné i soukromé	ano		bez ochrany
B621	zlepšit stav MZI v místech s vyšší koncentrací citlivých skupin	veřejné i soukromé	ano		bez ochrany
B619	zlepšit stav sucha v krajině	veřejné i soukromé	ano		bez ochrany

Závěr

V obci Kravaře byla většina doporučení navržena pro řešení špatného stavu orné půdy. Jedná se o riziko větrné a vodní eroze, míru zornění a dráhy soustředěného odtoku. Tato rizika spolu více či méně souvisí a lze je řešit společně v rámci realizace KPÚ a ÚSES tam, kde jeho stav v terénu neodpovídá potřebám. V sídle je potenciál pro propojení prvků MZI i v místech s vyšší koncentrací citlivých skupin. Přesto, že část pozemků je ve veřejném vlastnictví, je nutné řešit situaci se soukromými vlastníky půdy a hledat společná řešení. Lze využít více nástrojů ať už nástroje územního plánování, případně územní studie zeleně, regulační plán či městské stavební standardy. Doporučení v tomto rozsahu by bylo vhodné řešit i pomocí koordinačních nástrojů, které hrají významnou roli při harmonizaci doporučení. Všechna doporučení jsou navržena mimo chráněná území.

Doporučení pro obec Krmelín

V obci Krmelín nebylo navrženo žádné doporučení pro budování MZI. Obec tak má z hlediska počtu navržených doporučení (v porovnání s rozlohou území obce 504 hektarů) nulový potenciál k budování MZI, viz Obrázek 248. Samotná poloha jednotlivých doporučení v rámci území obce je představena na Obrázku 249.

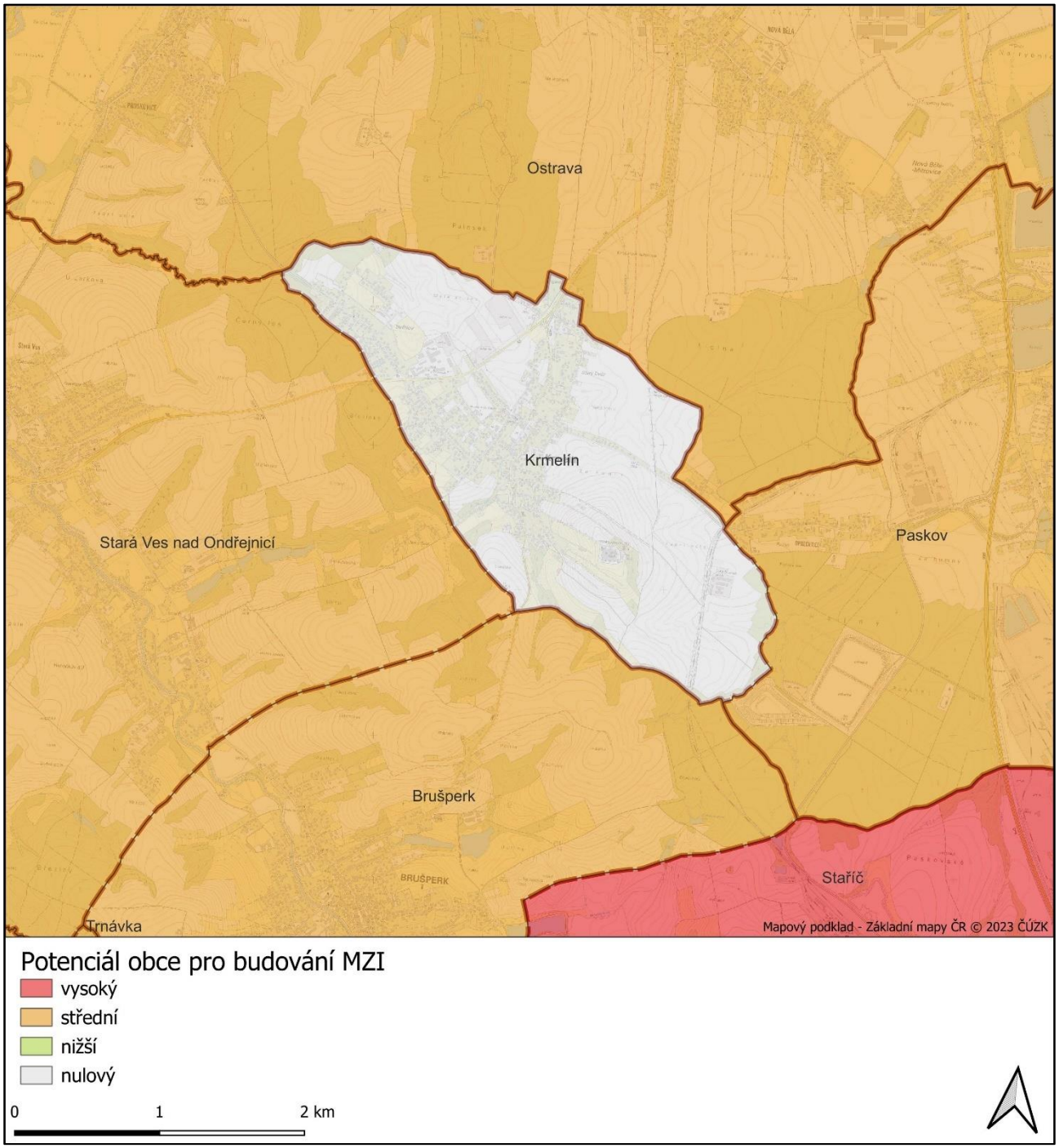

Obrázek 248. Mapa potenciálu obce Krmelín a jejího blízkého okolí pro budování MZI.

Obrázek 249. Rozmístění doporučení v rámci obce Krmelín.

Závěr

V obci Krmelín nebylo identifikováno žádné doporučení. Plocha sídla je téměř pokryta prvky zelené infrastruktury a je napojena na prvky ve volné krajině. Volná krajina dle analýz netrpí zásadními riziky.

Doporučení pro obec Krnov

V obci Krnov bylo navrženo 66 doporučení pro budování MZI. Obec tak má z hlediska počtu navržených doporučení (v porovnání s rozlohou území obce 4429 hektarů) vysoký potenciál k budování MZI, viz Obrázek 250. Samotná poloha jednotlivých doporučení v rámci území obce je představena na Obrázku 251.

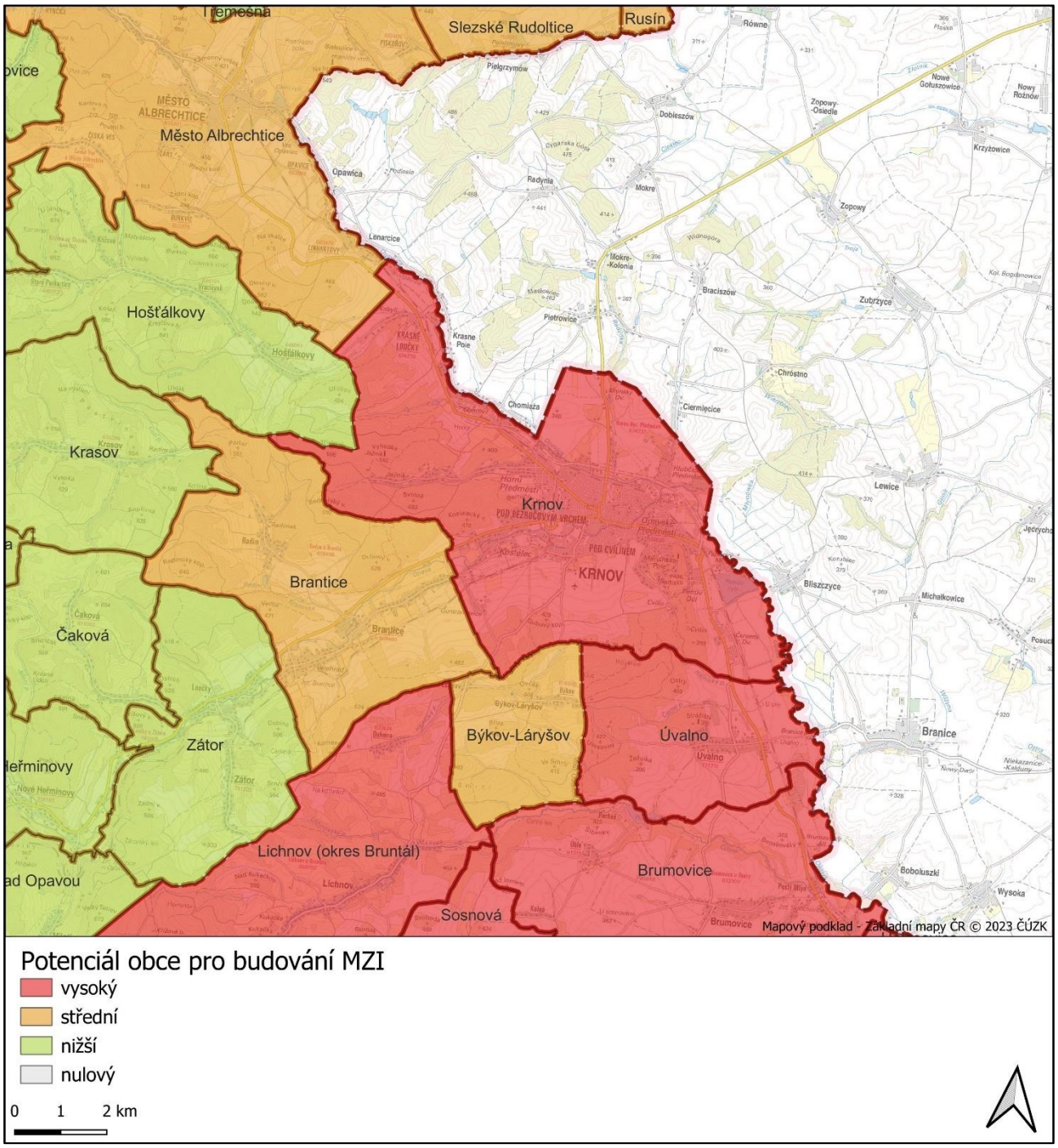

Obrázek 250. Mapa potenciálu obce Krnov a jejího blízkého okolí pro budování MZI.

Obrázek 251. Rozmístění doporučení v rámci obce Krnov.

Tabulka 105. Seznam doporučení pro obec Krnov.

Kód	Typ doporučení	Typ vlastnictví	Potenciál pro náhradní výsadbu	Poznámka	Územní ochrana
B1956	ochrana kvalitní vegetace v krajině	soukromé	ne		bez ochrany
L28	propojit prvky MZI v krajině	veřejné	ano		bez ochrany
L33	propojit prvky MZI v sídle	veřejné i soukromé	ano		bez ochrany
L30	propojit prvky MZI v sídle	veřejné i soukromé	ano		bez ochrany
L29	propojit prvky MZI v sídle	veřejné i soukromé	ano		bez ochrany
L26	propojit sídlo a krajinu prvky MZI	veřejné i soukromé	ano		bez ochrany
L400	přerušit dráhy soustředěného odtoku	soukromé	ne		bez ochrany
L405	přerušit dráhy soustředěného odtoku	soukromé	ne		bez ochrany
B1987	snížit míru větrné eroze	soukromé	ne		bez ochrany
B1986	snížit míru větrné eroze	soukromé	ne		bez ochrany
B1985	snížit míru větrné eroze	veřejné i soukromé	ano		bez ochrany
B1984	snížit míru větrné eroze	soukromé	ne		bez ochrany
B1989	snížit míru větrné eroze	soukromé	ne		bez ochrany
B1988	snížit míru větrné eroze	soukromé	ne		bez ochrany
B1973	snížit míru vodní eroze	veřejné	ano		bez ochrany
B1972	snížit míru vodní eroze	soukromé	ne		bez ochrany
B1957	snížit míru vodní eroze	soukromé	ne		bez ochrany
B1963	snížit míru vodní eroze	soukromé	ne		bez ochrany
B1962	snížit míru vodní eroze	veřejné i soukromé	ano		bez ochrany
B1961	snížit míru vodní eroze	soukromé	ne		bez ochrany
B1960	snížit míru vodní eroze	soukromé	ne		bez ochrany
B1967	snížit míru vodní eroze	soukromé	ne		bez ochrany
B1966	snížit míru vodní eroze	soukromé	ne		bez ochrany
B1971	snížit míru vodní eroze	soukromé	ne		bez ochrany
B1970	snížit míru vodní eroze	soukromé	ne		bez ochrany
B1969	snížit míru vodní eroze	soukromé	ne		bez ochrany
B1968	snížit míru vodní eroze	soukromé	ne		bez ochrany
B1975	snížit míru vodní eroze	soukromé	ne		bez ochrany

Kód	Typ doporučení	Typ vlastnictví	Potenciál pro náhradní výsadbu	Poznámka	Územní ochrana
B1974	snížit míru vodní eroze	veřejné i soukromé	ano		bez ochrany
B1959	snížit míru vodní eroze	veřejné i soukromé	ano		bez ochrany
B1958	snížit míru vodní eroze	veřejné i soukromé	ano		bez ochrany
B1965	snížit míru vodní eroze	soukromé	ne		bez ochrany
B1964	snížit míru vodní eroze	veřejné i soukromé	ano		bez ochrany
B1979	snížit míru zornění	veřejné i soukromé	ano		bez ochrany
B1978	snížit míru zornění	veřejné i soukromé	ano		bez ochrany
B1977	snížit míru zornění	soukromé	ne		bez ochrany
B1976	snížit míru zornění	veřejné i soukromé	ano		bez ochrany
B1983	snížit míru zornění	veřejné i soukromé	ano		bez ochrany
B1982	snížit míru zornění	veřejné i soukromé	ano		bez ochrany
B1981	snížit míru zornění	soukromé	ne		bez ochrany
B1980	snížit míru zornění	veřejné i soukromé	ano		bez ochrany
L469	využít potenciálu (historické) cesty pro rozvoj MZI	soukromé	ne		bez ochrany
L39	využít potenciálu (historické) cesty pro rozvoj MZI	soukromé	ne		bez ochrany
L470	využít potenciálu vodního toku pro rozvoj MZI	veřejné i soukromé	ano		bez ochrany
L34	využít potenciálu vodního toku pro rozvoj MZI	soukromé	ne		bez ochrany
L40	využít potenciálu vodního toku pro rozvoj MZI	veřejné i soukromé	ano		bez ochrany
L70	využít potenciálu vodního toku pro rozvoj MZI	veřejné i soukromé	ano		bez ochrany
L27	využít potenciálu vodního toku pro rozvoj MZI	veřejné i soukromé	ano		bez ochrany
B1955	zlepšit stav MZI v místech s vyšší koncentrací citlivých skupin	veřejné i soukromé	ano		bez ochrany
B1954	zlepšit stav MZI v místech s vyšší koncentrací citlivých skupin	veřejné i soukromé	ano		bez ochrany

Kód	Typ doporučení	Typ vlastnictví	Potenciál pro náhradní výsadbu	Poznámka	Územní ochrana
B1953	zlepšit stav MZI v místech s vyšší koncentrací citlivých skupin	veřejné i soukromé	ano		bez ochrany
B1952	zlepšit stav MZI v místech s vyšší koncentrací citlivých skupin	veřejné i soukromé	ano		bez ochrany
B1949	zlepšit stav MZI v místech s vyšší koncentrací citlivých skupin	veřejné i soukromé	ano		bez ochrany
B1948	zlepšit stav MZI v místech s vyšší koncentrací citlivých skupin	veřejné i soukromé	ano		bez ochrany
B1947	zlepšit stav MZI v místech s vyšší koncentrací citlivých skupin	soukromé	ne		bez ochrany
B1946	zlepšit stav MZI v místech s vyšší koncentrací citlivých skupin	veřejné i soukromé	ano		bez ochrany
B1945	zlepšit stav MZI v místech s vyšší koncentrací citlivých skupin	veřejné i soukromé	ano		bez ochrany
B1951	zlepšit stav MZI v místech s vyšší koncentrací citlivých skupin	veřejné i soukromé	ano		bez ochrany
B1950	zlepšit stav MZI v místech s vyšší koncentrací citlivých skupin	veřejné	ano		bez ochrany
B1941	zlepšit stav sucha v krajině	veřejné i soukromé	ano		bez ochrany
B1940	zlepšit stav sucha v krajině	veřejné i soukromé	ano		bez ochrany
B1944	zlepšit stav sucha v krajině	veřejné	ano		bez ochrany
B1939	zlepšit stav sucha v krajině	veřejné i soukromé	ano		bez ochrany
B1943	zlepšit stav sucha v krajině	soukromé	ne		bez ochrany
B1942	zlepšit stav sucha v krajině	soukromé	ne		bez ochrany
L25	zprostupnit bariéru	veřejné i soukromé	ano		bez ochrany

Závěr

V obci Krnov bylo navrženo 66 doporučení. Část doporučení se týká špatného stavu orné půdy, především jde o riziko vodní a větrné eroze, míry zornění, dráhy soustředěného odtoku. Tato rizika spolu více či méně souvisí a lze je řešit společně v rámci realizace KPÚ a ÚSES tam, kde jeho stav v terénu neodpovídá potřebám. Doporučení týkající se budování MZI v sídle jsou zaměřena na zlepšení stavu MZI v místech s vyšší koncentrací citlivých skupin a propojení prvků MZI. Prioritním nástrojem je územní studie zeleně následovaná nástroji územního plánování – ÚSES, regulační plán, městské stavební standardy. Přesto, že část pozemků je ve veřejném vlastnictví, je nutné řešit situaci se soukromými vlastníky a hledat společné řešení. Doporučení v tomto rozsahu by bylo vhodné řešit i pomocí koordinačních nástrojů, které hrají významnou roli při harmonizaci doporučení. Efektivní může být také využití náhradních výsadeb pro výsadbu větrolamů. Pro tuto obec je zřejmý velký potenciál z hlediska propojování MZI jak pomocí cest, tak i díky síti vodních toků. Specifickým doporučením je možnost propojení sídla a krajiny. Základními nástroji je územní plánování, a vyjma ÚSES je to především územní studie zeleně, protože jeden z jejích účelů je propojit zeleň v zastavěném území s tou v okolní krajině. Další možností jsou KPÚ. Všechna doporučení jsou navržena mimo chráněná území.

Doporučení pro obec Kružberk

V obci Kružberk bylo navrženo 17 doporučení pro budování MZI. Obec tak má z hlediska počtu navržených doporučení (v porovnání s rozlohou území obce 831 hektarů) vysoký potenciál k budování MZI, viz Obrázek 252. Samotná poloha jednotlivých doporučení v rámci území obce je představena na Obrázku 253.

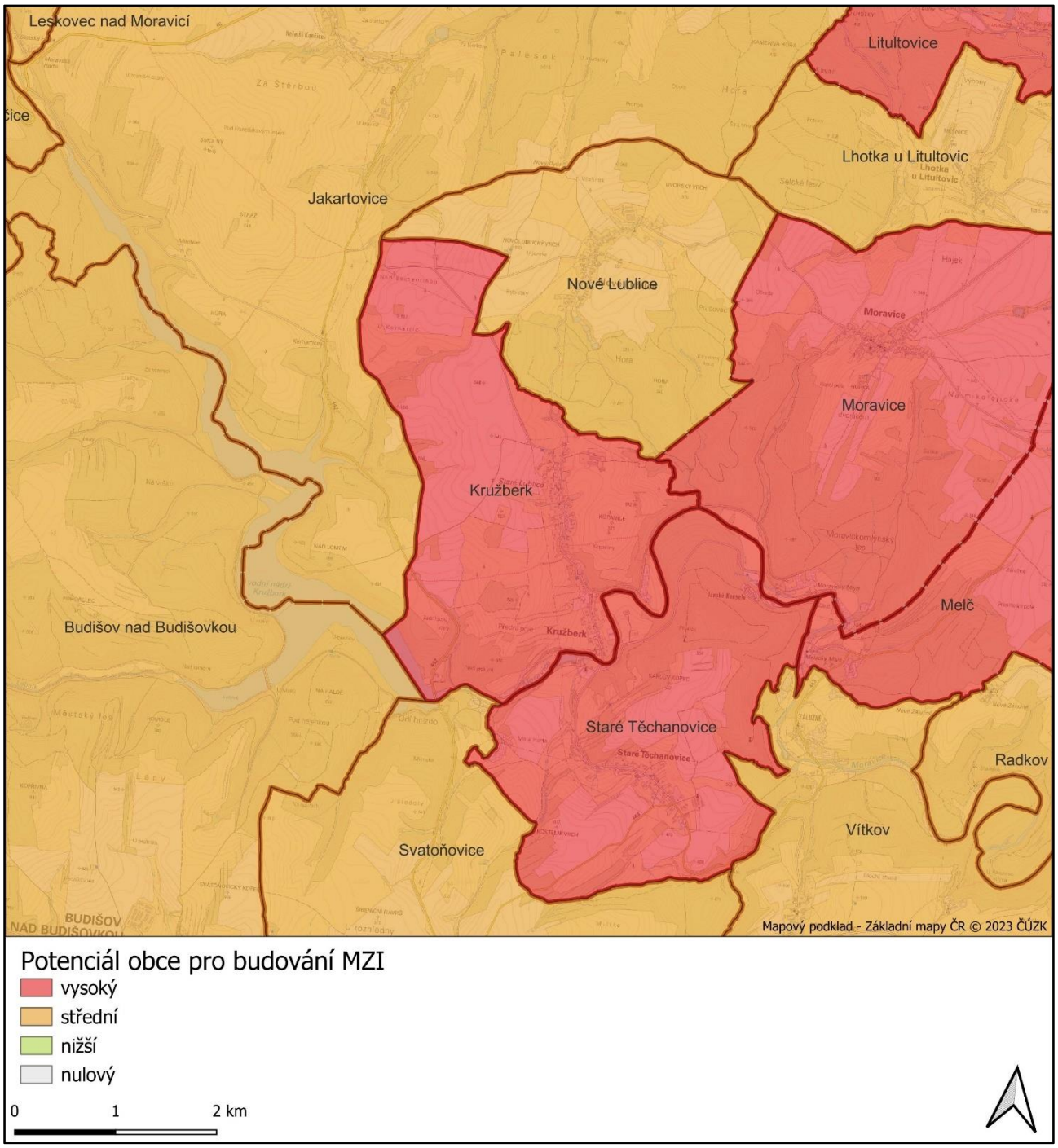

Obrázek 252. Mapa potenciálu obce Kružberk a jejího blízkého okolí pro budování MZI.

Obrázek 253. Rozmístění doporučení v rámci obce Kružberk.

Tabulka 106. Seznam doporučení pro obec Kružberk.

Kód	Typ doporučení	Typ vlastnictví	Potenciál pro náhradní výsadbu	Poznámka	Územní ochrana
B1449	snížit míru větrné eroze	veřejné i soukromé	ano		bez ochrany
B1442	snížit míru větrné eroze	veřejné i soukromé	ano		bez ochrany
B1446	snížit míru větrné eroze	veřejné i soukromé	ano		bez ochrany
B1444	snížit míru větrné eroze	veřejné i soukromé	ano		bez ochrany
B1443	snížit míru větrné eroze	veřejné i soukromé	ano		bez ochrany
B1448	snížit míru větrné eroze	veřejné i soukromé	ano		bez ochrany
B1447	snížit míru větrné eroze	veřejné i soukromé	ano		bez ochrany
B1445	snížit míru větrné eroze	veřejné i soukromé	ano		bez ochrany
B1436	snížit míru vodní eroze	soukromé	ne		bez ochrany
B1435	snížit míru vodní eroze	veřejné i soukromé	ano		bez ochrany
B1440	snížit míru vodní eroze	veřejné i soukromé	ano		bez ochrany
B1439	snížit míru vodní eroze	soukromé	ne		bez ochrany
B1437	snížit míru vodní eroze	veřejné i soukromé	ano		bez ochrany
B1441	snížit míru vodní eroze	veřejné i soukromé	ano		bez ochrany
B1438	snížit míru vodní eroze	veřejné i soukromé	ano		bez ochrany
B1434	zlepšit stav sucha v krajině	soukromé	ne		bez ochrany
B1433	zlepšit stav sucha v krajině	veřejné i soukromé	ano		bez ochrany

Závěr

V obci Kružberk bylo navrženo 17 doporučení plošného charakteru převážně ve volné krajině pro řešení špatného stavu orné půdy. Jedná se o riziko větrné a vodní eroze. Tato rizika spolu více či méně souvisí a lze je řešit společně v rámci realizace KPÚ a ÚSES tam, kde jeho stav v terénu neodpovídá potřebám. Přesto, že část pozemků je ve veřejném vlastnictví, je nutné řešit situaci se soukromými vlastníky a hledat společná řešení. Lze využít více nástrojů ať už nástroje územního plánování, případně regulační plán či městské stavební standardy. Všechna doporučení jsou navržena mimo chráněná území.

Doporučení pro obec Křišťanovice

V obci Křišťanovice bylo navrženo 8 doporučení pro budování MZI. Obec tak má z hlediska počtu navržených doporučení (v porovnání s rozlohou území obce 1621 hektarů) střední potenciál k budování MZI, viz Obrázek 254. Samotná poloha jednotlivých doporučení v rámci území obce je představena na Obrázku 255.

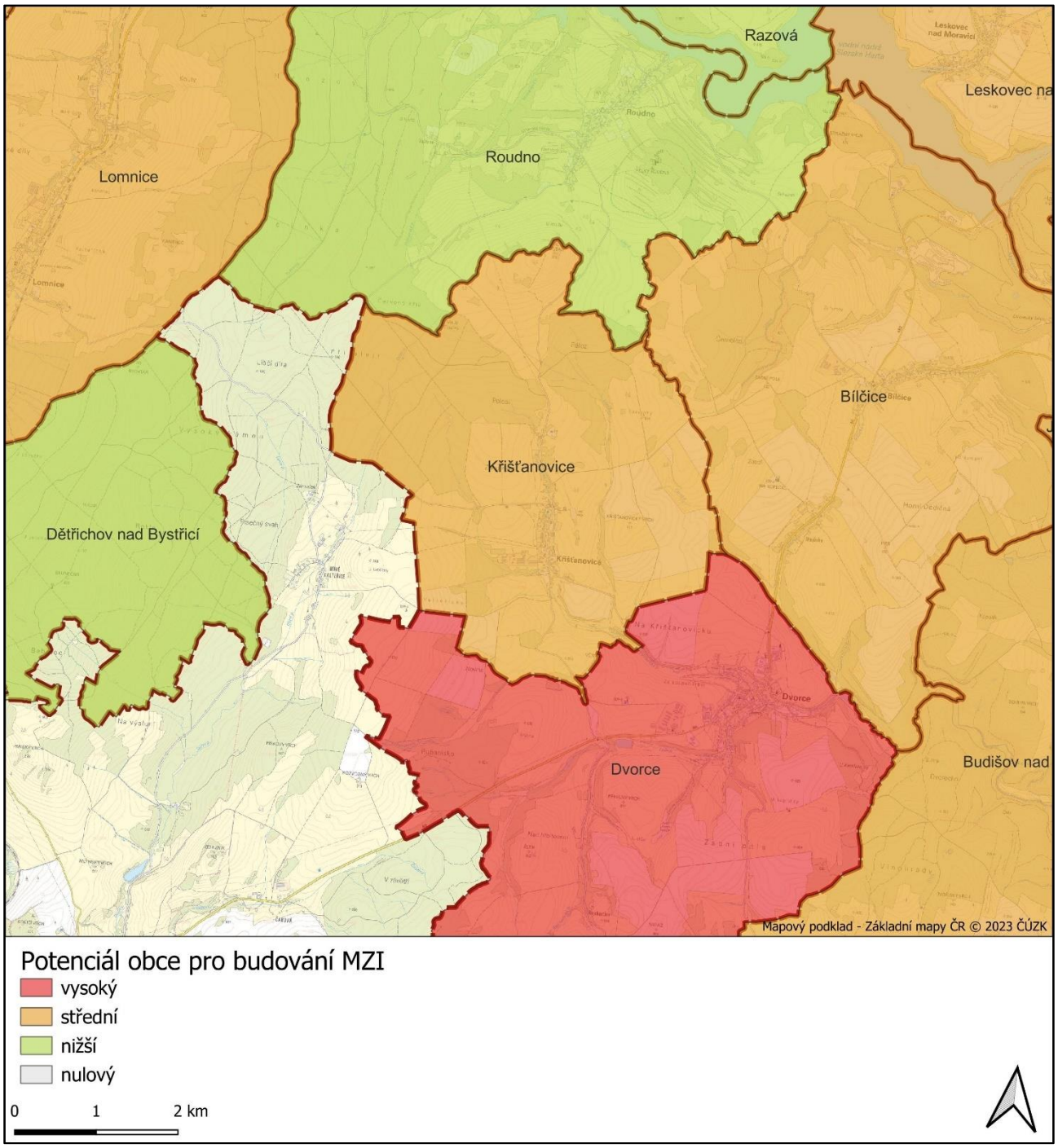

Obrázek 254. Mapa potenciálu obce Křišťanovice a jejího blízkého okolí pro budování MZI.

Obrázek 255. Rozmístění doporučení v rámci obce Křišťanovice.

Tabulka 107. Seznam doporučení pro obec Křišťanovice.

Kód	Typ doporučení	Typ vlastnictví	Potenciál pro náhradní výsadbu	Poznámka	Územní ochrana
B1992	ochrana kvalitní vegetace v krajině	soukromé	ne		bez ochrany
L230	propojit prvky MZI v krajině	veřejné i soukromé	ano		bez ochrany
B1993	snížit míru vodní eroze	veřejné i soukromé	ano		bez ochrany
B1994	snížit míru zornění	veřejné i soukromé	ano		bez ochrany
L234	využít potenciálu vodního toku pro rozvoj MZI	veřejné	ano		bez ochrany
L233	využít potenciálu vodního toku pro rozvoj MZI	veřejné i soukromé	ano		bez ochrany
B1991	zlepšit stav sucha v krajině	soukromé	ne		bez ochrany
B1990	zlepšit stav sucha v krajině	soukromé	ne		bez ochrany

Závěr

V obci Křišťanovice bylo navrženo 8 doporučení v krajině. Část doporučení se týká špatného stavu orné půdy, především jde o riziko vodní eroze a míry zornění. Je zde potenciál využití vodního toku pro rozvoj MZI a propojení prvků MZI v krajině. Jedno doporučení se týká ochrany kvalitní vegetace v krajině. Rizika lze řešit společně v rámci realizace KPÚ, ÚSES, případně dalších nástrojů územního plánování. Všechna doporučení jsou navržena mimo chráněná území.

Doporučení pro obec Kujavy

V obci Kujavy bylo navrženo 12 doporučení pro budování MZI. Obec tak má z hlediska počtu navržených doporučení (v porovnání s rozlohou území obce 943 hektarů) vysoký potenciál k budování MZI, viz Obrázek 256. Samotná poloha jednotlivých doporučení v rámci území obce je představena na Obrázku 257.

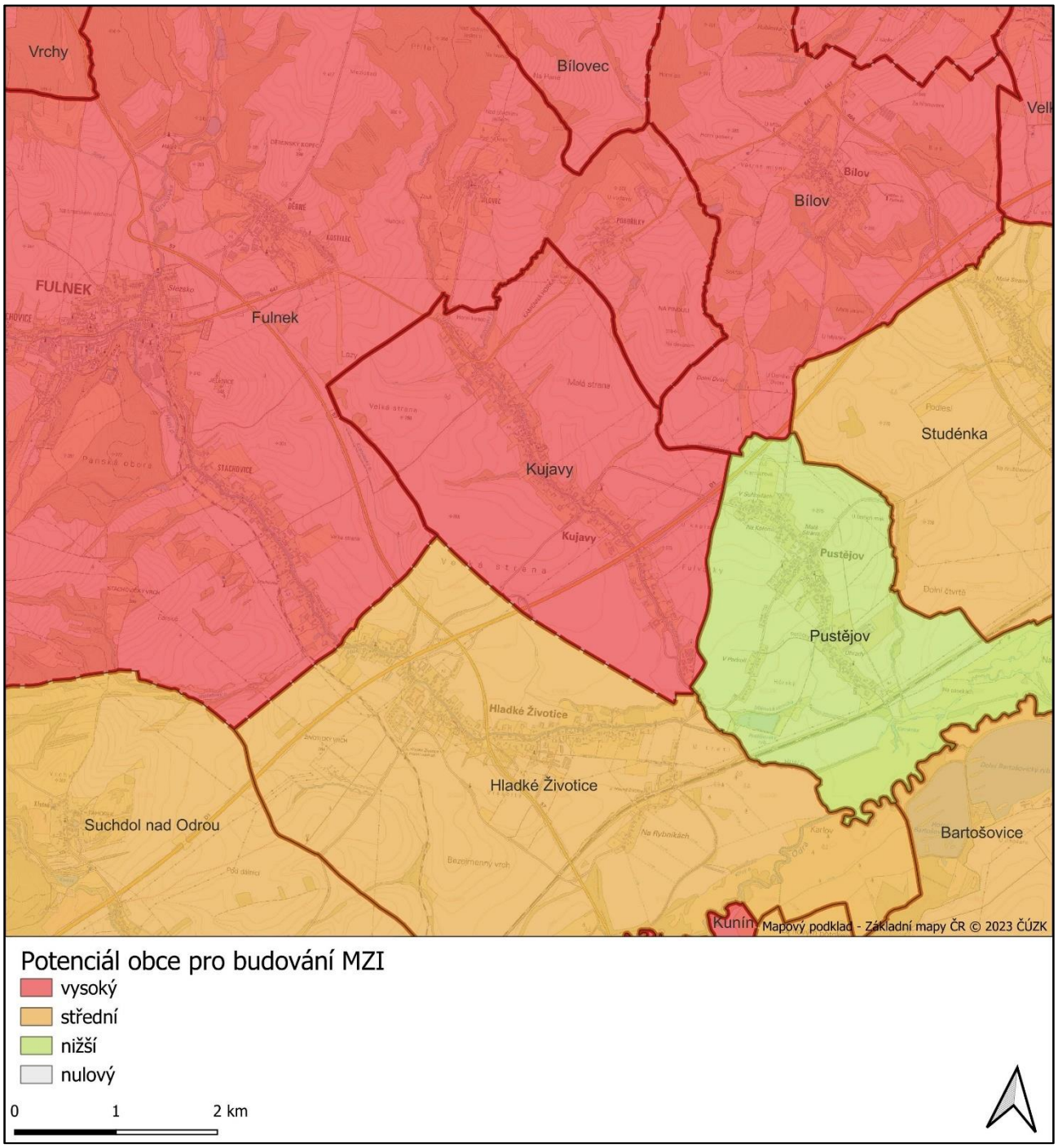

Obrázek 256. Mapa potenciálu obce Kujavy a jejího blízkého okolí pro budování MZI.

Obrázek 257. Rozmístění doporučení v rámci obce Kujavy.

Tabulka 108. Seznam doporučení pro obec Kujavy.

Kód	Typ doporučení	Typ vlastnictví	Potenciál pro náhradní výsadbu	Poznámka	Územní ochrana
L276	propojit prvky MZI v krajině	veřejné i soukromé	ano		bez ochrany
L279	propojit prvky MZI v sídle	soukromé	ne		bez ochrany
L414	přerušit dráhy soustředěného odtoku	soukromé	ne		bez ochrany
B995	snížit míru vodní eroze	veřejné i soukromé	ano		bez ochrany
B997	snížit míru vodní eroze	veřejné i soukromé	ano		bez ochrany
B996	snížit míru vodní eroze	veřejné i soukromé	ano		bez ochrany
B994	snížit míru vodní eroze	veřejné i soukromé	ano		bez ochrany
B999	snížit míru vodní eroze	soukromé	ne		bez ochrany
B998	snížit míru vodní eroze	veřejné i soukromé	ano		bez ochrany
B1000	snížit míru zornění	veřejné i soukromé	ano		bez ochrany
L287	využít potenciálu vodního toku pro rozvoj MZI	veřejné i soukromé	ano		bez ochrany
B993	zlepšit stav sucha v krajině	veřejné i soukromé	ano		bez ochrany

Závěr

V obci Kujavy bylo navrženo 12 doporučení převážně ve volné krajině pro řešení špatného stavu orné půdy. Jedná se o riziko vodní eroze, míry zornění a dráhy soustředěného odtoku. Tato rizika spolu více či méně souvisí a lze je řešit společně v rámci realizace KPÚ a ÚSES tam, kde jeho stav v terénu neodpovídá potřebám. Efektivní může být také využití náhradních výsadeb. Pro tuto obec je zřejmý potenciál z hlediska propojování MZI pomocí vodních toků. Specifickým doporučením je možnost propojení prvků MZI v sídle i v krajině. Základními nástroji je územní plánování, a vyjma ÚSES je to především územní studie zeleně, další možností jsou KPÚ. Přesto, že část pozemků je ve veřejném vlastnictví, je nutné řešit situaci se soukromými vlastníky a hledat společná řešení. Všechna doporučení jsou navržena mimo chráněná území.

Doporučení pro obec Kunčice pod Ondřejníkem

V obci Kunčice pod Ondřejníkem bylo navrženo 19 doporučení pro budování MZI. Obec tak má z hlediska počtu navržených doporučení (v porovnání s rozlohou území obce 2020 hektarů) vysoký potenciál k budování MZI, viz Obrázek 258. Samotná poloha jednotlivých doporučení v rámci území obce je představena na Obrázku 259.

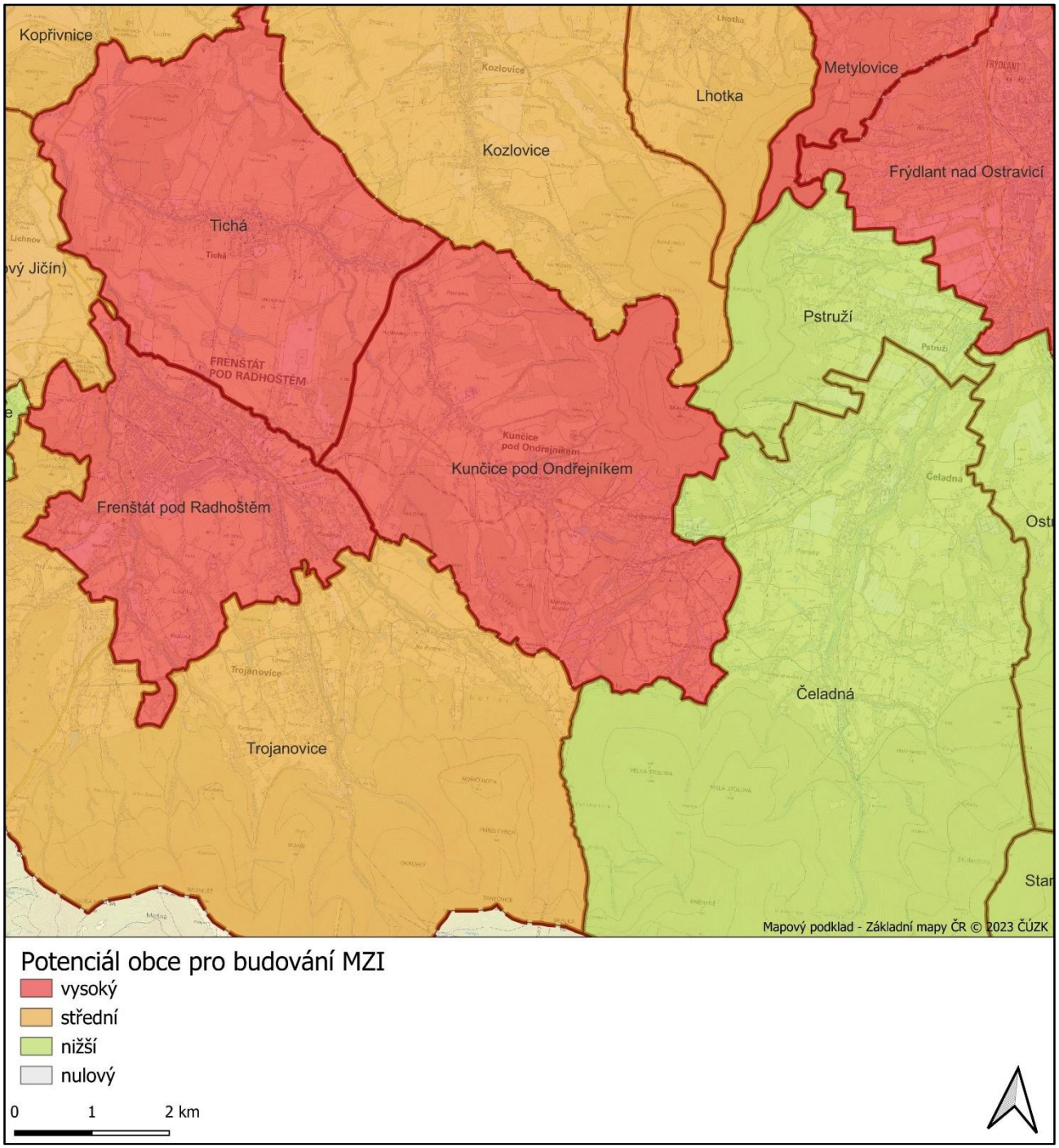

Obrázek 258. Mapa potenciálu obce Kunčice pod Ondřejníkem a jejího blízkého okolí pro budování MZI.



Obrázek 259. Rozmístění doporučení v rámci obce Kunčice pod Ondřejníkem.

Tabulka 109. Seznam doporučení pro obec Kunčice pod Ondřejníkem.

Kód	Typ doporučení	Typ vlastnictví	Potenciál pro náhradní výsadbu	Poznámka	Územní ochrana
B2535	ochrana kvalitní vegetace v krajině	soukromé	ne		bez ochrany
B2547	snížit míru větrné eroze	soukromé	ne		bez ochrany
B2545	snížit míru větrné eroze	veřejné i soukromé	ano		bez ochrany
B2544	snížit míru větrné eroze	soukromé	ne		bez ochrany
B2551	snížit míru větrné eroze	soukromé	ne		bez ochrany
B2549	snížit míru větrné eroze	soukromé	ne		bez ochrany
B2548	snížit míru větrné eroze	veřejné i soukromé	ano		bez ochrany
B2546	snížit míru větrné eroze	soukromé	ne		bez ochrany
B2552	snížit míru větrné eroze	veřejné i soukromé	ano		bez ochrany
B2550	snížit míru větrné eroze	soukromé	ne		bez ochrany
B2542	snížit míru větrné eroze	soukromé	ne		bez ochrany
B2539	snížit míru větrné eroze	soukromé	ne		bez ochrany
B2537	snížit míru větrné eroze	soukromé	ne		bez ochrany
B2536	snížit míru větrné eroze	soukromé	ne		bez ochrany
B2543	snížit míru větrné eroze	veřejné i soukromé	ano		bez ochrany
B2541	snížit míru větrné eroze	veřejné i soukromé	ano		bez ochrany
B2540	snížit míru větrné eroze	veřejné i soukromé	ano		bez ochrany
B2538	snížit míru větrné eroze	veřejné i soukromé	ano		bez ochrany
B2534	zlepšit stav MZI v místech s vyšší koncentrací citlivých skupin	veřejné	ano		bez ochrany

Závěr

V obci Kunčice pod Ondřejníkem bylo navrženo 19 doporučení převážně ve volné krajině pro řešení špatného stavu orné půdy. Doporučení se týkají snížení míry větrné eroze. Bude třeba diskutovat toto téma se soukromými vlastníky orné půdy a využít např. možnost realizace komplexních pozemkových úprav. Jedno doporučení se týká ochrany kvalitní vegetace v krajině, kdy lze využít více nástrojů ať už nástroje územního plánování, případně KPÚ. V sídle jde o zlepšení stavu MZI v místech s vyšší koncentrací citlivých skupin. Prioritním nástrojem je územní studie zeleně následovaná nástroji územního plánování – regulační plán, městské stavební standardy. Všechna doporučení jsou navržena mimo chráněná území.

Doporučení pro obec Kunín

V obci Kunín bylo navrženo 19 doporučení pro budování MZI. Obec tak má z hlediska počtu navržených doporučení (v porovnání s rozlohou území obce 1712 hektarů) vysoký potenciál k budování MZI, viz Obrázek 260. Samotná poloha jednotlivých doporučení v rámci území obce je představena na Obrázku 261.

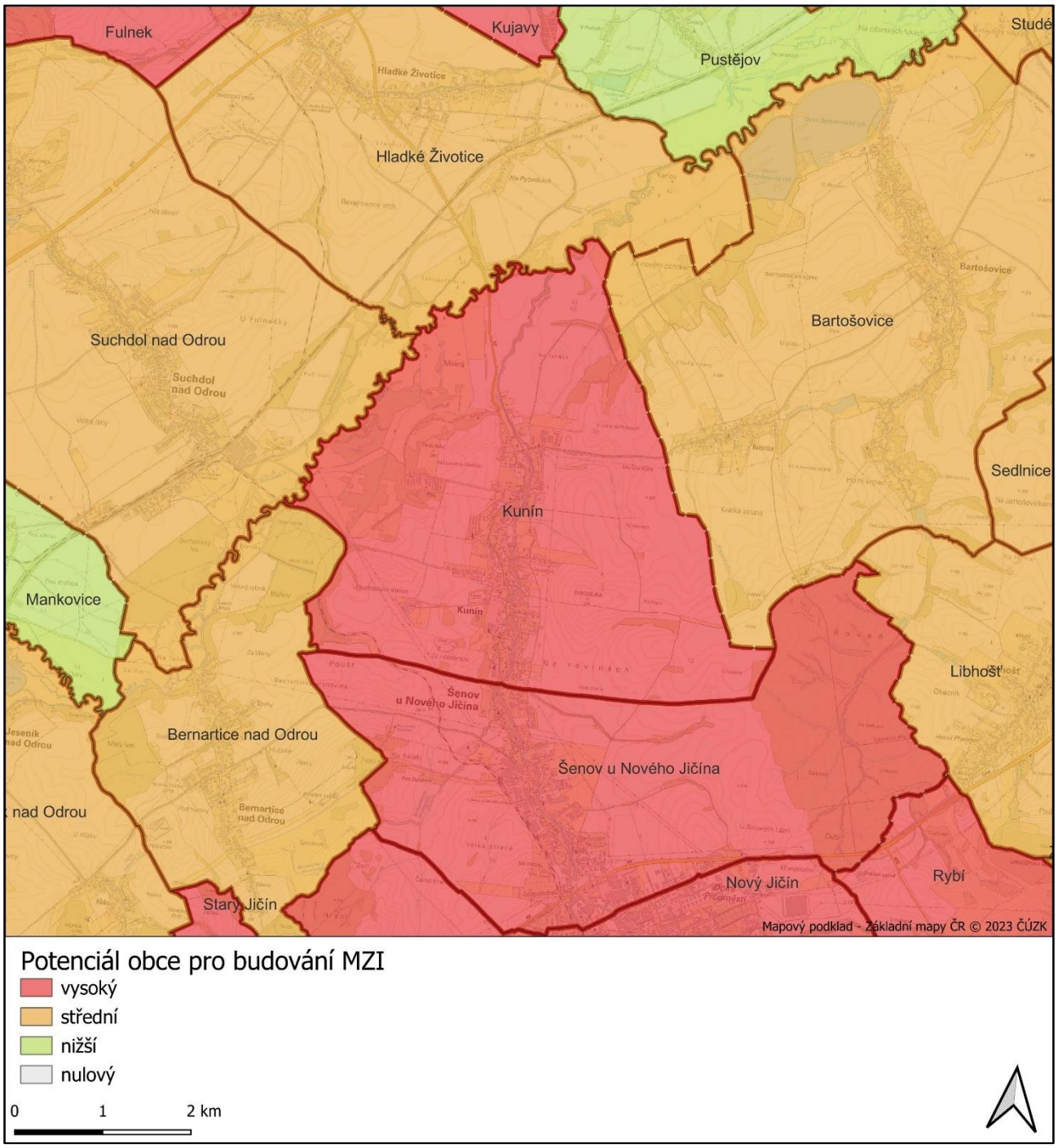

Obrázek 260. Mapa potenciálu obce Kunín a jejího blízkého okolí pro budování MZI.

Obrázek 261. Rozmístění doporučení v rámci obce Kunín.

Tabulka 110. Seznam doporučení pro obec Kunín.

Kód	Typ doporučení	Typ vlastnictví	Potenciál pro náhradní výsadbu	Poznámka	Územní ochrana
L325	propojit prvky MZI v krajině	veřejné i soukromé	ano		CHKO
L346	propojit sídlo a krajinu prvky MZI	soukromé	ne		CHKO
L447	přerušit dráhy soustředěného odtoku	veřejné i soukromé	ano		bez ochrany
B1391	snížit míru vodní eroze	soukromé	ne		CHKO
B1392	snížit míru vodní eroze	soukromé	ne		CHKO
B1389	snížit míru vodní eroze	soukromé	ne		CHKO
B1390	snížit míru vodní eroze	veřejné i soukromé	ano		CHKO
B1394	snížit míru vodní eroze	soukromé	ne		CHKO
B1393	snížit míru vodní eroze	soukromé	ne		bez ochrany
B1396	snížit míru zornění	veřejné i soukromé	ano		CHKO
B1395	snížit míru zornění	veřejné i soukromé	ano		CHKO
B1398	snížit míru zornění	veřejné i soukromé	ano		bez ochrany
B1399	snížit míru zornění	veřejné i soukromé	ano		bez ochrany
B1397	snížit míru zornění	veřejné i soukromé	ano		bez ochrany
L324	využít potenciálu (historické) cesty pro rozvoj MZI	veřejné i soukromé	ano		ptačí oblast
L332	využít potenciálu (historické) cesty pro rozvoj MZI	veřejné i soukromé	ano		bez ochrany
B1385	zlepšit stav sucha v krajině	veřejné i soukromé	ano		CHKO
B1386	zlepšit stav sucha v krajině	soukromé	ne		CHKO
B1387	zlepšit stav sucha v krajině	soukromé	ne		CHKO

Závěr

V obci Kunín bylo navrženo 19 doporučení převážně ve volné krajině pro řešení špatného stavu orné půdy. Jedná se o riziko vodní eroze, míry zornění a dráhy soustředěného odtoku. Tato rizika spolu více či méně souvisí a lze je řešit společně v rámci realizace KPÚ a ÚSES tam, kde jeho stav v terénu neodpovídá potřebám. Lze využít potenciálu cestní sítě pro rozvoj MZI a specifickým doporučením je možnost propojení sídla a krajiny. Základními nástroji je územní plánování, a vyjma ÚSES je to především územní studie zeleně, protože jeden z jejích účelů je propojit zeleň v zastavěném území s tou v okolní krajině. Další možností jsou KPÚ. Bude třeba diskutovat toto téma se soukromými vlastníky. Více než polovina doporučení je navržena v překryvu s územím CHKO a ptačí oblastí.

Doporučení pro obec Kyjovice

V obci Kyjovice bylo navrženo 21 doporučení pro budování MZI. Obec tak má z hlediska počtu navržených doporučení (v porovnání s rozlohou území obce 692 hektarů) vysoký potenciál k budování MZI, viz Obrázek 262. Samotná poloha jednotlivých doporučení v rámci území obce je představena na Obrázku 263.

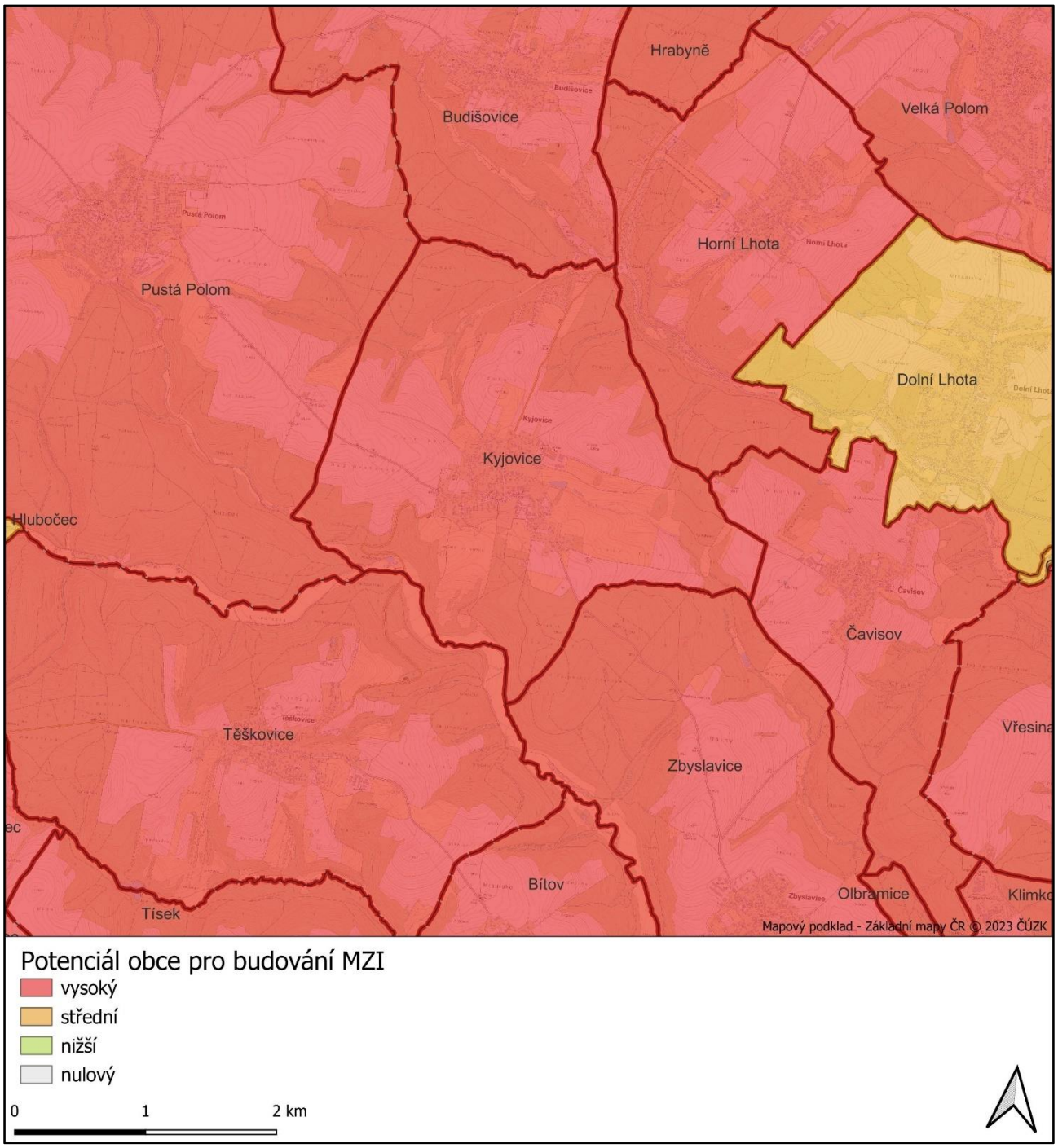

Obrázek 262. Mapa potenciálu obce Kyjovice a jejího blízkého okolí pro budování MZI.

Obrázek 263. Rozmístění doporučení v rámci obce Kyjovice.

Tabulka 111. Seznam doporučení pro obec Kyjovice.

Kód	Typ doporučení	Typ vlastnictví	Potenciál pro náhradní výsadbu	Poznámka	Územní ochrana
B740	snížit míru větrné eroze	veřejné i soukromé	ano		bez ochrany
B736	snížit míru větrné eroze	veřejné i soukromé	ano		bez ochrany
B738	snížit míru větrné eroze	veřejné i soukromé	ano		bez ochrany
B737	snížit míru větrné eroze	veřejné i soukromé	ano		bez ochrany
B744	snížit míru větrné eroze	veřejné i soukromé	ano		bez ochrany
B742	snížit míru větrné eroze	veřejné i soukromé	ano		bez ochrany
B741	snížit míru větrné eroze	veřejné i soukromé	ano		bez ochrany
B748	snížit míru větrné eroze	soukromé	ne		bez ochrany
B739	snížit míru větrné eroze	veřejné i soukromé	ano		bez ochrany
B746	snížit míru větrné eroze	veřejné i soukromé	ano		bez ochrany
B745	snížit míru větrné eroze	veřejné i soukromé	ano		bez ochrany
B743	snížit míru větrné eroze	veřejné i soukromé	ano		bez ochrany
B747	snížit míru větrné eroze	veřejné i soukromé	ano		bez ochrany
B732	snížit míru vodní eroze	soukromé	ne		bez ochrany
B730	snížit míru vodní eroze	veřejné i soukromé	ano		bez ochrany
B729	snížit míru vodní eroze	veřejné i soukromé	ano		bez ochrany
B733	snížit míru vodní eroze	veřejné i soukromé	ano		bez ochrany
B731	snížit míru vodní eroze	veřejné i soukromé	ano		bez ochrany
B734	snížit míru zornění	veřejné i soukromé	ano		bez ochrany
B735	snížit míru zornění	veřejné i soukromé	ano		bez ochrany
B728	zlepšit stav sucha v krajině	veřejné i soukromé	ano		bez ochrany

Závěr

V obci Kyjovice bylo navrženo 21 doporučení plošného charakteru týkajících se MZI ve volné krajině. Všechna doporučení se týkají špatného stavu orné půdy. Jedná se o riziko větrné a vodní eroze a míry zornění. Část dotčených pozemků je veřejných, přesto bude třeba diskutovat toto téma se soukromými vlastníky půdy a využít např. možnost realizace KPÚ a ÚSES. Efektivní může být využití náhradních výsadeb pro výsadbu větrolamů. Všechna doporučení jsou navržena mimo chráněná území.