Závěr

V obci Holčovice byla navržena doporučení týkající se ochrany kvalitní vegetace v krajině a zlepšení stavu sucha v krajině. Základním nástrojem s plošným dopadem jsou KPÚ, vymezení ÚSES má pozitivní, ale spíše podpůrný než přímý charakter. Jednotlivá opatření či jejich prosazování pak mohou podpořit veškeré koordinační nástroje. Všechna doporučení jsou navržena mimo chráněná území.

Doporučení pro obec Horní Benešov

V obci Horní Benešov bylo navrženo 23 doporučení pro budování MZI. Obec tak má z hlediska počtu navržených doporučení (v porovnání s rozlohou území obce 2040 hektarů) vysoký potenciál k budování MZI, viz Obrázek 158. Samotná poloha jednotlivých doporučení v rámci území obce je představena na Obrázku 159.

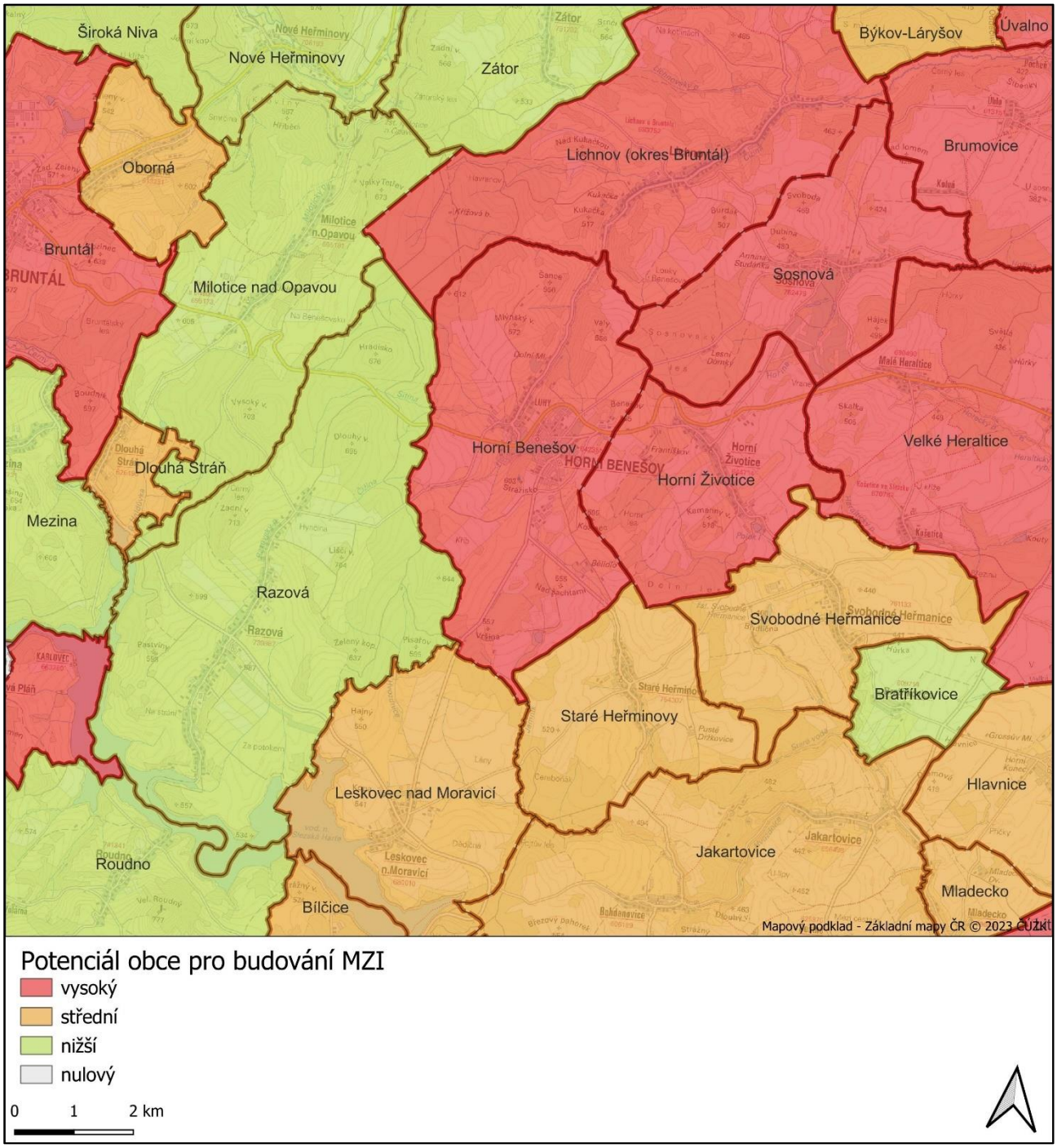

Obrázek 158. Mapa potenciálu obce Horní Benešov a jejího blízkého okolí pro budování MZI.

Obrázek 159. Rozmístění doporučení v rámci obce Horní Benešov.

Tabulka 71. Seznam doporučení pro obec Horní Benešov.

Kód	Typ doporučení	Typ vlastnictví	Potenciál pro náhradní výsadbu	Poznámka	Územní ochrana
B3252	ochrana kvalitní vegetace v krajině	veřejné i soukromé	ne		bez ochrany
L98	propojit prvky MZI v krajině	veřejné i soukromé	ano		bez ochrany
L69	propojit prvky MZI v krajině	veřejné i soukromé	ano		bez ochrany
L150	propojit prvky MZI v krajině	veřejné i soukromé	ano		bez ochrany
L124	propojit prvky MZI v krajině	veřejné i soukromé	ano		bez ochrany
L115	propojit sídlo a krajinu prvky MZI	veřejné i soukromé	ano		bez ochrany
B3262	snížit míru větrné eroze	veřejné i soukromé	ano		bez ochrany
B3254	snížit míru vodní eroze	veřejné i soukromé	ano		bez ochrany
B3256	snížit míru vodní eroze	soukromé	ne		bez ochrany
B3255	snížit míru vodní eroze	veřejné i soukromé	ano		bez ochrany
B3253	snížit míru vodní eroze	veřejné i soukromé	ano		bez ochrany
B3257	snížit míru vodní eroze	soukromé	ne		bez ochrany
B3261	snížit míru zornění	veřejné i soukromé	ano		bez ochrany
B3258	snížit míru zornění	veřejné i soukromé	ano		bez ochrany
B3260	snížit míru zornění	veřejné i soukromé	ano		bez ochrany
B3259	snížit míru zornění	veřejné i soukromé	ano		bez ochrany
L116	využít potenciálu vodního toku pro rozvoj MZI	veřejné i soukromé	ano		bez ochrany
B3251	zlepšit stav MZI v místech s vyšší koncentrací citlivých skupin	veřejné	ano		bez ochrany
B3250	zlepšit stav sucha v krajině	veřejné i soukromé	ano		bez ochrany
B3248	zlepšit stav sucha v krajině	veřejné i soukromé	ano		bez ochrany
B3247	zlepšit stav sucha v krajině	soukromé	ne		bez ochrany
B3249	zlepšit stav sucha v krajině	soukromé	ne		bez ochrany
B3246	zlepšit stav sucha v krajině	veřejné i soukromé	ano		bez ochrany

Závěr

V obci Horní Benešov byla navržena doporučení týkající se snížení míry vodní a větrné eroze a snížení míry zornění. K zmírnění těchto rizik lze realizovat KPÚ a ÚSES tam, kde jeho stav v terénu neodpovídá potřebám. Přesto, že část pozemků je ve veřejném vlastnictví, je nutné řešit situaci se soukromými vlastníky orné půdy a hledat společné řešení. Zlepšení stavu MZI v místech s vyšší koncentrací citlivých skupin lze zajistit nástrojem územní studie zeleně, která dokáže dostatečně detailně, ale zároveň koncepčně naplánovat konkrétní opatření. Vymezení ÚSES je důležité pro územně závazné vymezení, regulační plán pak pro prosazení konkrétních regulativů do územního plánu. V území je také potenciál pro propojování prvků MZI v krajině. Opatření mohou být velmi různorodého charakteru, a proto nelze vyloučit téměř žádný z nástrojů. Základními jsou nástroje územního plánování, a vyjma ÚSES je to i KPÚ. Stejné nástroje lze použít i v případě doporučení zlepšit stav sucha v krajině. Všechna doporučení jsou navržena mimo chráněná území.

Doporučení pro obec Horní Bludovice

V obci Horní Bludovice nebylo navrženo žádné doporučení pro budování MZI. Obec tak má z hlediska počtu navržených doporučení (v porovnání s rozlohou území obce 897 hektarů) nulový potenciál k budování MZI, viz Obrázek 160. Samotná poloha jednotlivých doporučení v rámci území obce je představena na Obrázku 161.

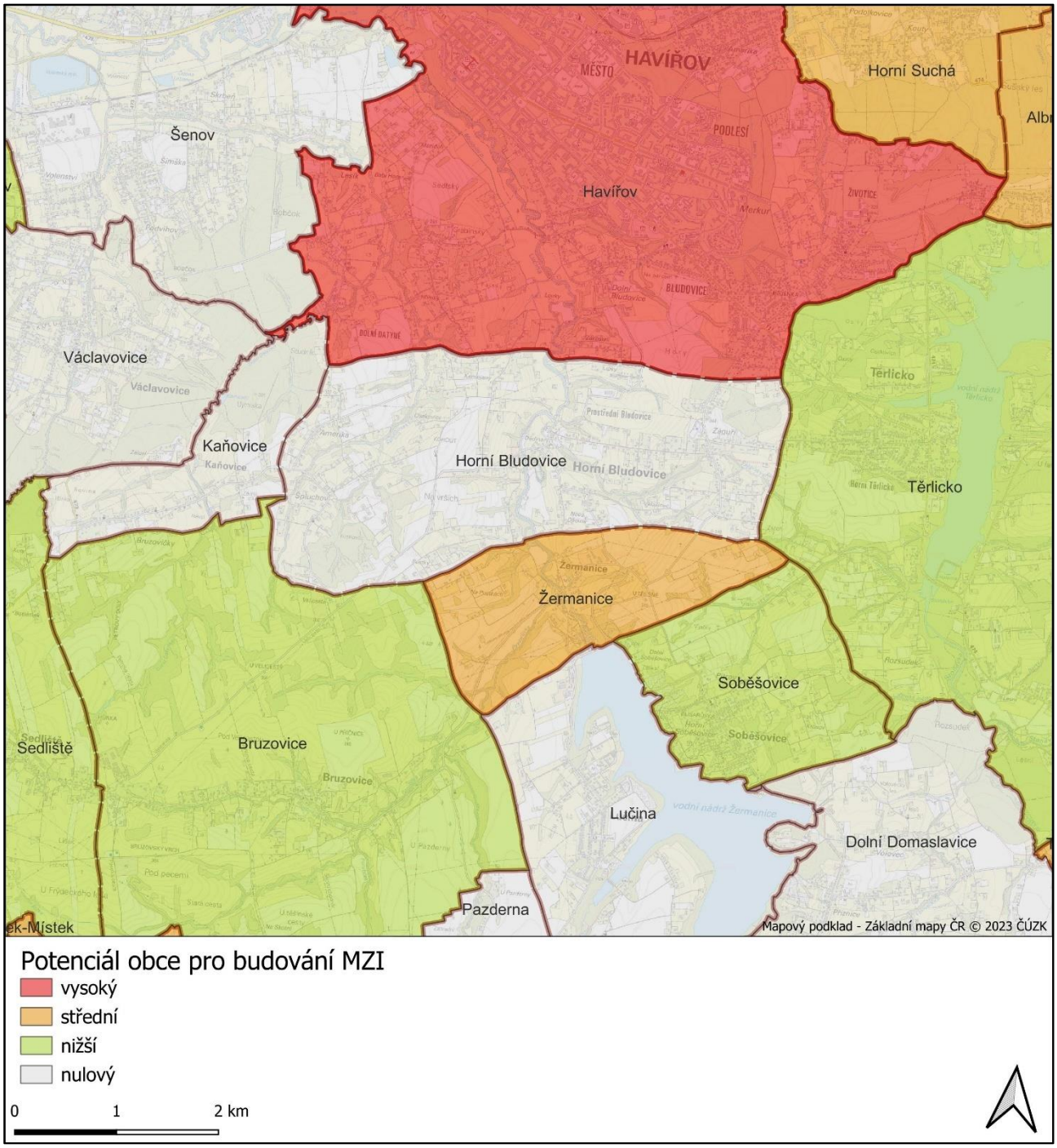

Obrázek 160. Mapa potenciálu obce Horní Bludovice a jejího blízkého okolí pro budování MZI.

Obrázek 161. Rozmístění doporučení v rámci obce Horní Bludovice.

Závěr

V obci Horní Bludovice nebylo identifikováno žádné doporučení. Plocha sídla je téměř pokryta prvky zelené infrastruktury a je napojena na prvky ve volné krajině. Volná krajina dle analýz netrpí zásadními riziky.

Doporučení pro obec Horní Domaslavice

V obci Horní Domaslavice byla navržena 2 doporučení pro budování MZI. Obec tak má z hlediska počtu navržených doporučení (v porovnání s rozlohou území obce 507 hektarů) střední potenciál k budování MZI, viz Obrázek 162. Samotná poloha jednotlivých doporučení v rámci území obce je představena na Obrázku 163.

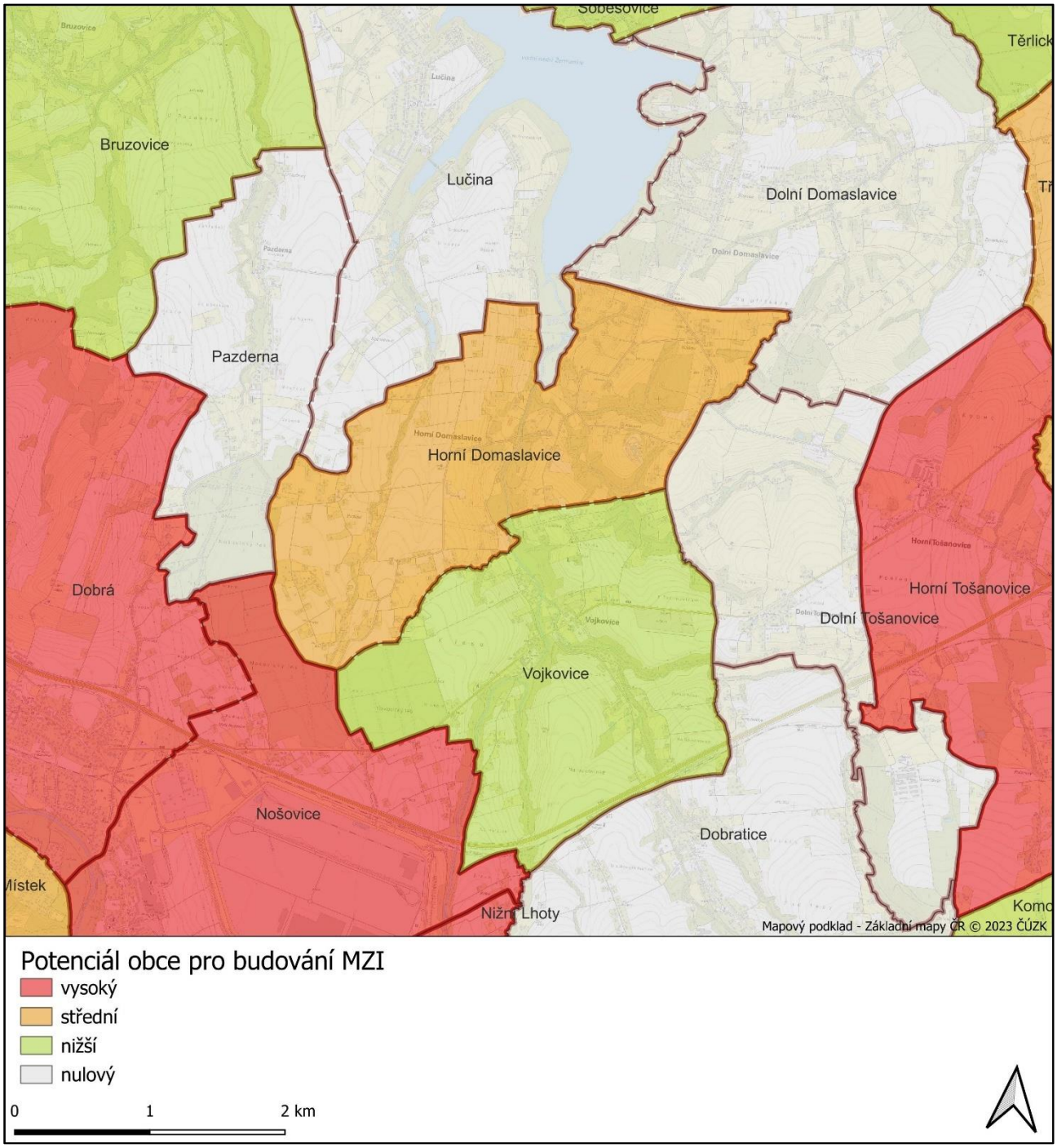

Obrázek 162. Mapa potenciálu obce Horní Domaslavice a jejího blízkého okolí pro budování MZI.

Obrázek 163. Rozmístění doporučení v rámci obce Horní Domaslavice.

Tabulka 72. Seznam doporučení pro obec Horní Domaslavice.

Kód	Typ doporučení	Typ vlastnictví	Potenciál pro náhradní výsadbu	Poznámka	Územní ochrana
B637	snížit míru vodní eroze	soukromé	ne		bez ochrany
L333	využít potenciálu vodního toku pro rozvoj MZI	soukromé	ne		bez ochrany

Závěr

V obci Horní Domaslavice bylo navrženo doporučení týkající se snížení míry vodní eroze. K zmírnění tohoto rizika lze realizovat KPÚ a ÚSES tam, kde jeho stav v terénu neodpovídá potřebám. Pozemky jsou v soukromém vlastnictví, proto je nutné řešit situaci s vlastníky orné půdy a hledat společné řešení. V území je také potenciál pro propojování prvků MZI pomocí vodního toku. Funkce vodních toků je nutné z hlediska MZI využívat všude a maximálně. Opatření mohou být velmi různorodého charakteru, a proto nelze vyloučit téměř žádný z nástrojů. Základními jsou nástroje územního plánování, a vyjma ÚSES je to i KPÚ. Všechna doporučení jsou navržena mimo chráněná území.

Doporučení pro obec Horní Lhota

V obci Horní Lhota bylo navrženo 9 doporučení pro budování MZI. Obec tak má z hlediska počtu navržených doporučení (v porovnání s rozlohou území obce 484 hektarů) vysoký potenciál k budování MZI, viz Obrázek 164. Samotná poloha jednotlivých doporučení v rámci území obce je představena na Obrázku 165.

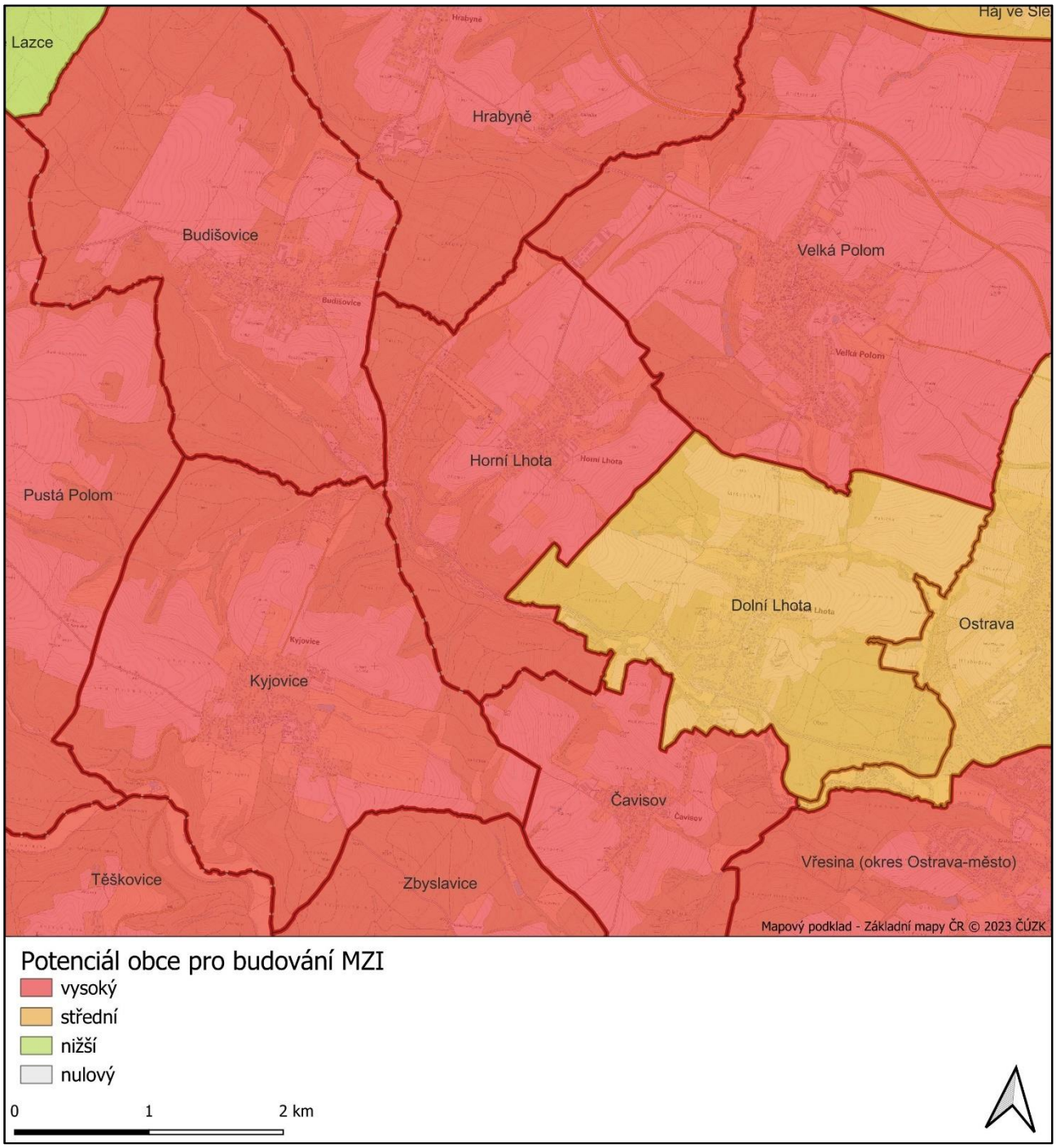

Obrázek 164. Mapa potenciálu obce Horní Lhota a jejího blízkého okolí pro budování MZI.

Obrázek 165. Rozmístění doporučení v rámci obce Horní Lhota.

Tabulka 73. Seznam doporučení pro obec Horní Lhota.

Kód	Typ doporučení	Typ vlastnictví	Potenciál pro náhradní výsadbu	Poznámka	Územní ochrana
B1271	snížit míru vodní eroze	veřejné i soukromé	ano		bez ochrany
B1269	snížit míru vodní eroze	veřejné i soukromé	ano		bez ochrany
B1275	snížit míru vodní eroze	veřejné i soukromé	ano		bez ochrany
B1273	snížit míru vodní eroze	veřejné i soukromé	ano		bez ochrany
B1272	snížit míru vodní eroze	soukromé	ne		bez ochrany
B1270	snížit míru vodní eroze	veřejné i soukromé	ano		bez ochrany
B1276	snížit míru vodní eroze	veřejné i soukromé	ano		bez ochrany
B1274	snížit míru vodní eroze	veřejné i soukromé	ano		bez ochrany
B1277	snížit míru zornění	veřejné i soukromé	ano		bez ochrany

Závěr

V obci Horní Lhota byla navržena doporučení týkající se snížení míry vodní eroze a snížení míry zornění. K zmírnění těchto rizik lze realizovat KPÚ a ÚSES tam, kde jeho stav v terénu neodpovídá potřebám. Přesto, že část pozemků je ve veřejném vlastnictví, je nutné řešit situaci se soukromými vlastníky orné půdy a hledat společné řešení. Všechna doporučení jsou navržena mimo chráněná území.

Doporučení pro obec Horní Lomná

V obci Horní Lomná nebylo navrženo žádné doporučení pro budování MZI. Obec tak má z hlediska počtu navržených doporučení (v porovnání s rozlohou území obce 2471 hektarů) nulový potenciál k budování MZI, viz Obrázek 166. Samotná poloha jednotlivých doporučení v rámci území obce je představena na Obrázku 167.

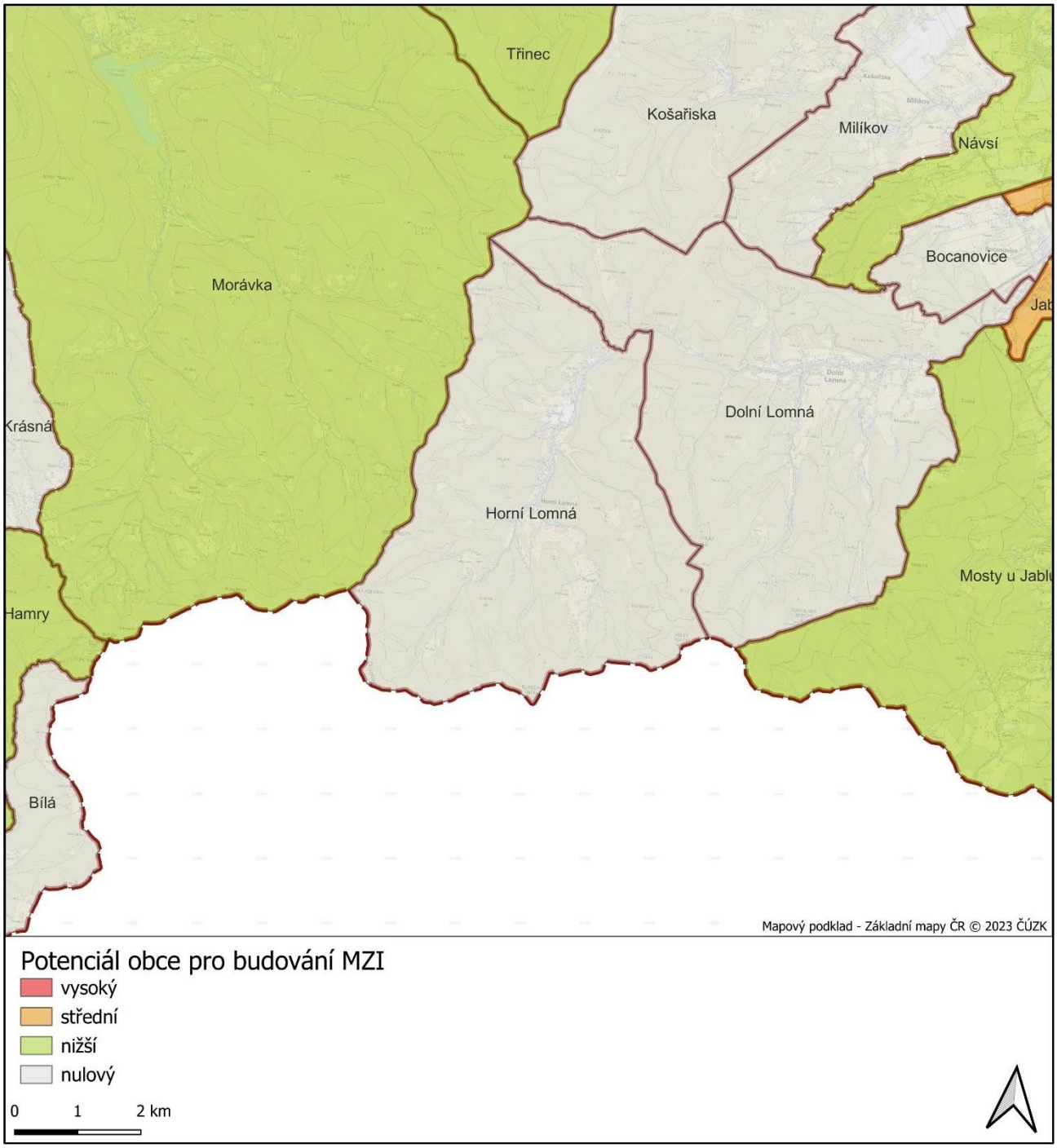

Obrázek 166. Mapa potenciálu obce Horní Lomná a jejího blízkého okolí pro budování MZI.

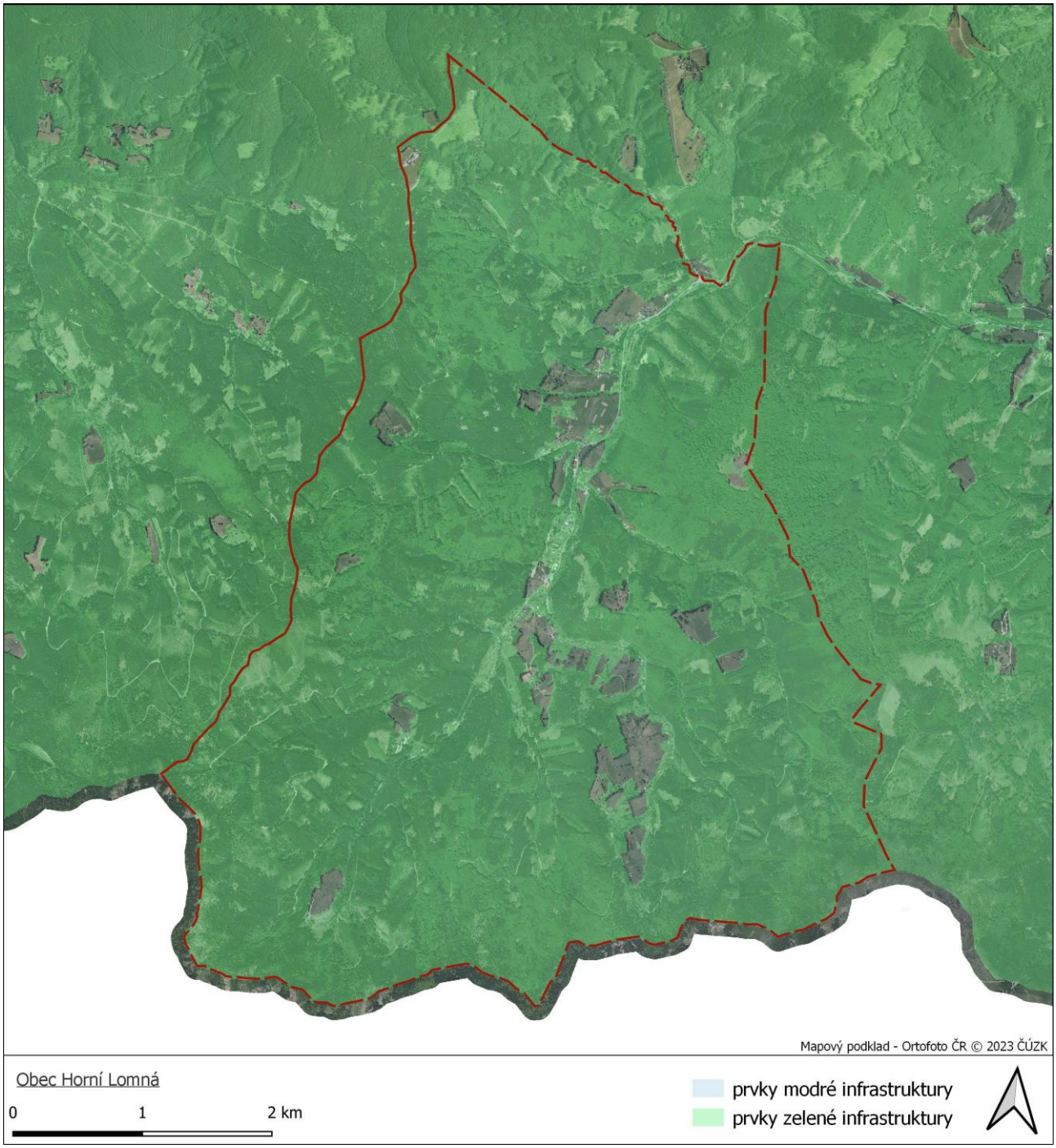

Obrázek 167. Rozmístění doporučení v rámci obce Horní Lomná.

Závěr

V obci Horní Lomná nebylo identifikováno žádné doporučení. Plocha sídla i plocha celého území obce je téměř pokryta prvky zelené infrastruktury. Volná krajina dle analýz netrpí zásadními riziky.

Doporučení pro obec Horní Město

V obci Horní Město bylo navrženo 19 doporučení pro budování MZI. Obec tak má z hlediska počtu navržených doporučení (v porovnání s rozlohou území obce 3162 hektarů) střední potenciál k budování MZI, viz Obrázek 168. Samotná poloha jednotlivých doporučení v rámci území obce je představena na Obrázku 169.

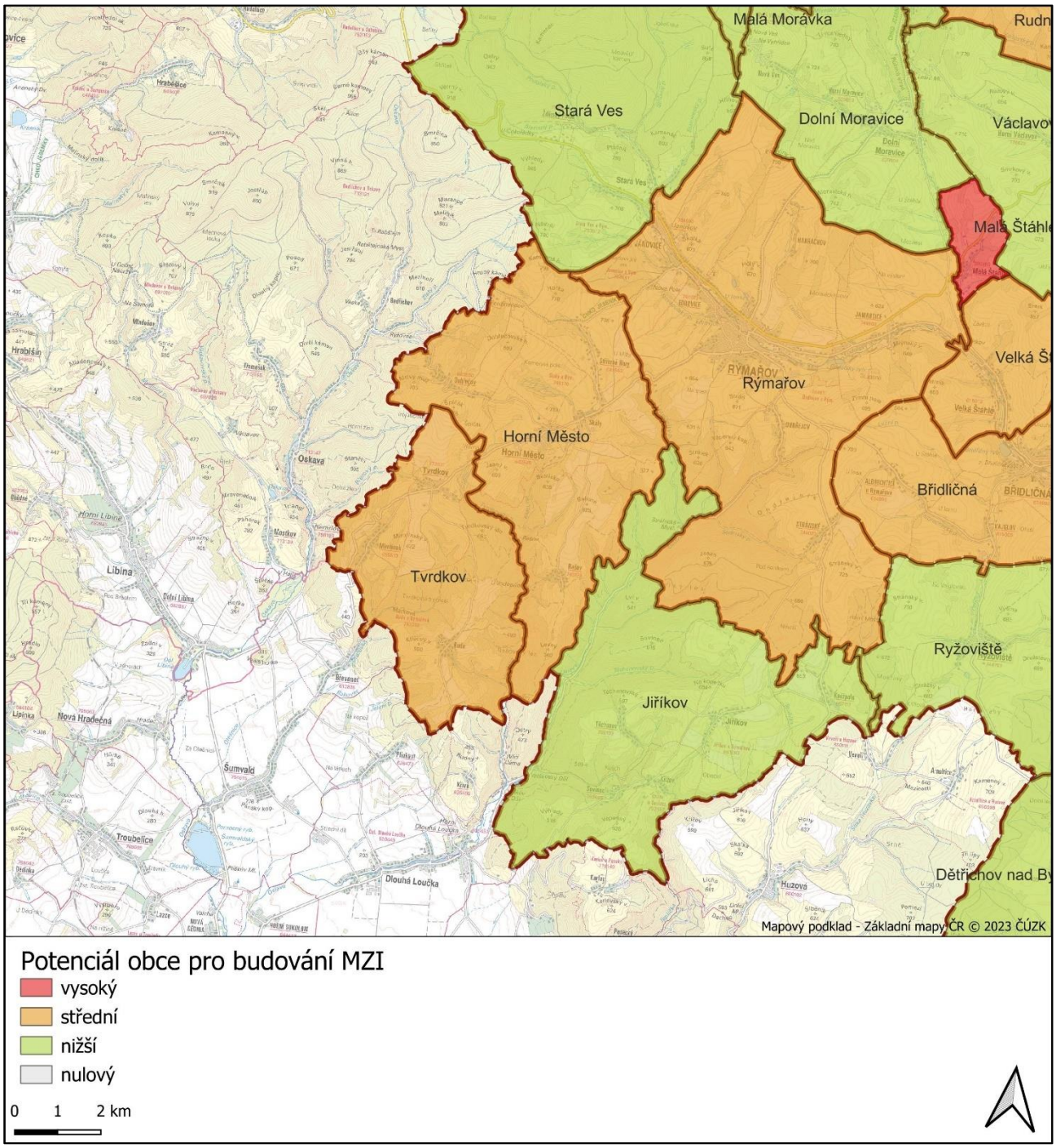

Obrázek 168. Mapa potenciálu obce Horní Město a jejího blízkého okolí pro budování MZI.



Obrázek 169. Rozmístění doporučení v rámci obce Horní Město.

Tabulka 74. Seznam doporučení pro obec Horní Město.

Kód	Typ doporučení	Typ vlastnictví	Potenciál pro náhradní výsadbu	Poznámka	Územní ochrana
B2615	ochrana kvalitní vegetace v krajině	veřejné i soukromé	ne		bez ochrany
B2616	ochrana kvalitní vegetace v krajině	soukromé	ne		bez ochrany
B2613	ochrana kvalitní vegetace v krajině	veřejné i soukromé	ne		bez ochrany
B2612	ochrana kvalitní vegetace v krajině	soukromé	ne		bez ochrany
B2614	ochrana kvalitní vegetace v krajině	soukromé	ne		CHKO
L491	propojit prvky MZI v krajině	soukromé	ne		CHKO
B2618	snížit míru vodní eroze	soukromé	ne		bez ochrany
B2617	snížit míru vodní eroze	soukromé	ne		bez ochrany
B2619	snížit míru vodní eroze	veřejné i soukromé	ano		bez ochrany
B2620	snížit míru zornění	veřejné i soukromé	ano		bez ochrany
B2624	snížit míru zornění	veřejné i soukromé	ano		bez ochrany
B2622	snížit míru zornění	veřejné i soukromé	ano		bez ochrany
B2621	snížit míru zornění	veřejné i soukromé	ano		bez ochrany
B2623	snížit míru zornění	veřejné i soukromé	ano		bez ochrany
L500	využít potenciálu (historické) cesty pro rozvoj MZI	veřejné i soukromé	ano		bez ochrany
L482	využít potenciálu (historické) cesty pro rozvoj MZI	veřejné i soukromé	ano		bez ochrany
L137	využít potenciálu vodního toku pro rozvoj MZI	veřejné i soukromé	ano		bez ochrany
B2611	zlepšit stav MZI v místech s vyšší koncentrací citlivých skupin	veřejné i soukromé	ano		bez ochrany
B2610	zlepšit stav sucha v krajině	veřejné i soukromé	ano		bez ochrany

Závěr

V obci Horní Město byla navržena doporučení týkající se snížení míry vodní eroze a snížení míry zornění. K zmírnění těchto rizik lze realizovat KPÚ a ÚSES tam, kde jeho stav v terénu neodpovídá potřebám. Přesto, že část pozemků je ve veřejném vlastnictví, je nutné řešit situaci se soukromými vlastníky orné půdy a hledat společné řešení. Zlepšení stavu MZI v místech s vyšší koncentrací citlivých skupin lze zajistit nástrojem územní studie zeleně, která dokáže dostatečně detailně, ale zároveň koncepčně naplánovat konkrétní opatření. Vymezení ÚSES je důležité pro územně závazné vymezení, regulační plán pak pro prosazení konkrétních regulativů do územního plánu. V území je také potenciál pro propojování prvků MZI pomocí stávajících či historických cest a vodních toků. Lze využít více nástrojů ať už nástroje územního plánování, případně KPÚ. Dále bylo navrženo doporučení na ochranu kvalitní vegetace v krajině. Jedná se o doporučení, které je většinou realizováno v kombinaci s dalšími. V tomto směru je vhodné nástroje vhodně kombinovat dle situace a stakeholderů s vazbou k danému řešení. Dvě doporučení jsou navržena v překryvu s územím CHKO.

Doporučení pro obec Horní Suchá

V obci Horní Suchá bylo navrženo 7 doporučení pro budování MZI. Obec tak má z hlediska počtu navržených doporučení (v porovnání s rozlohou území obce 979 hektarů) střední potenciál k budování MZI, viz Obrázek 170. Samotná poloha jednotlivých doporučení v rámci území obce je představena na Obrázku 171.

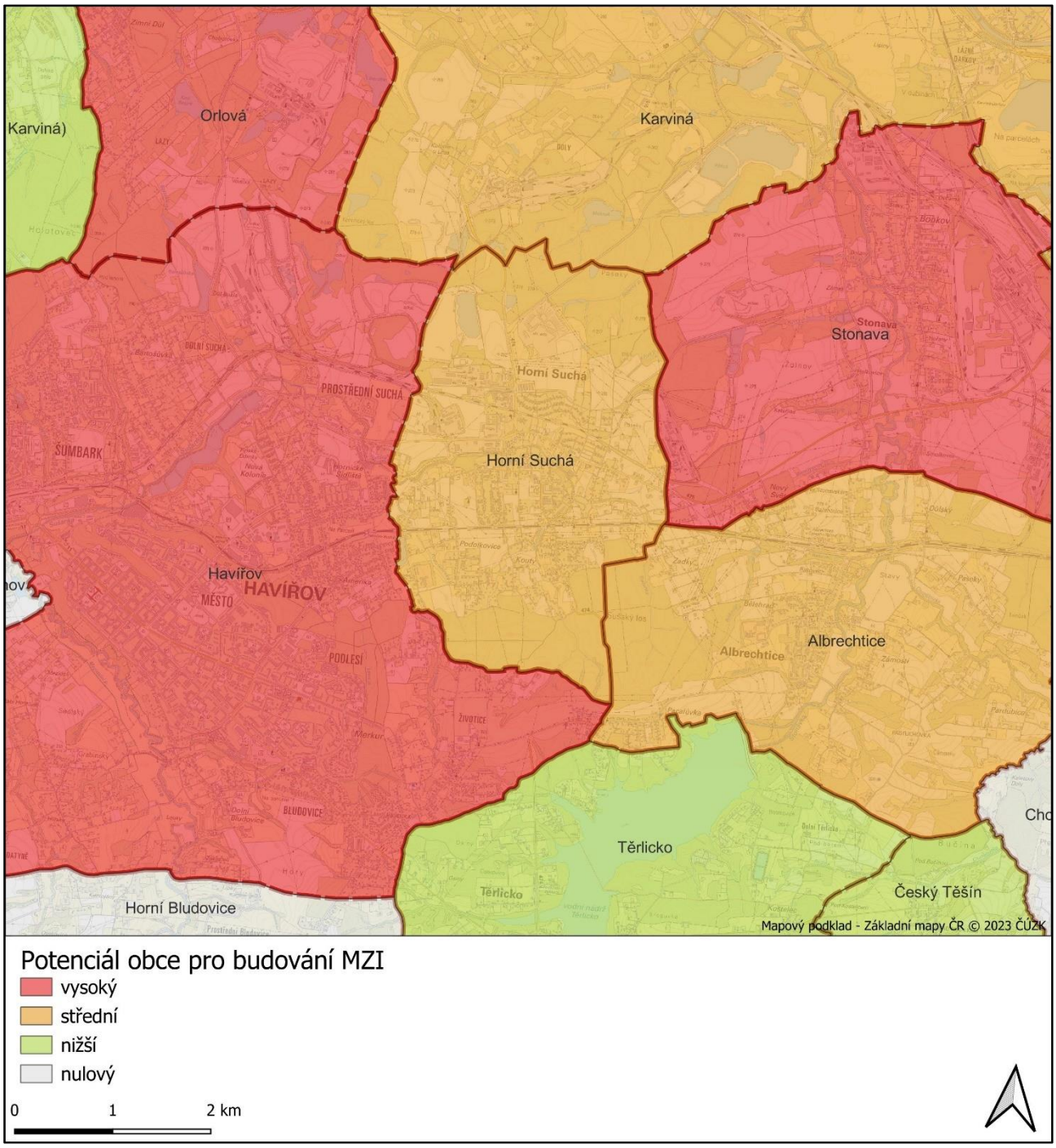

Obrázek 170. Mapa potenciálu obce Horní Suchá a jejího blízkého okolí pro budování MZI.

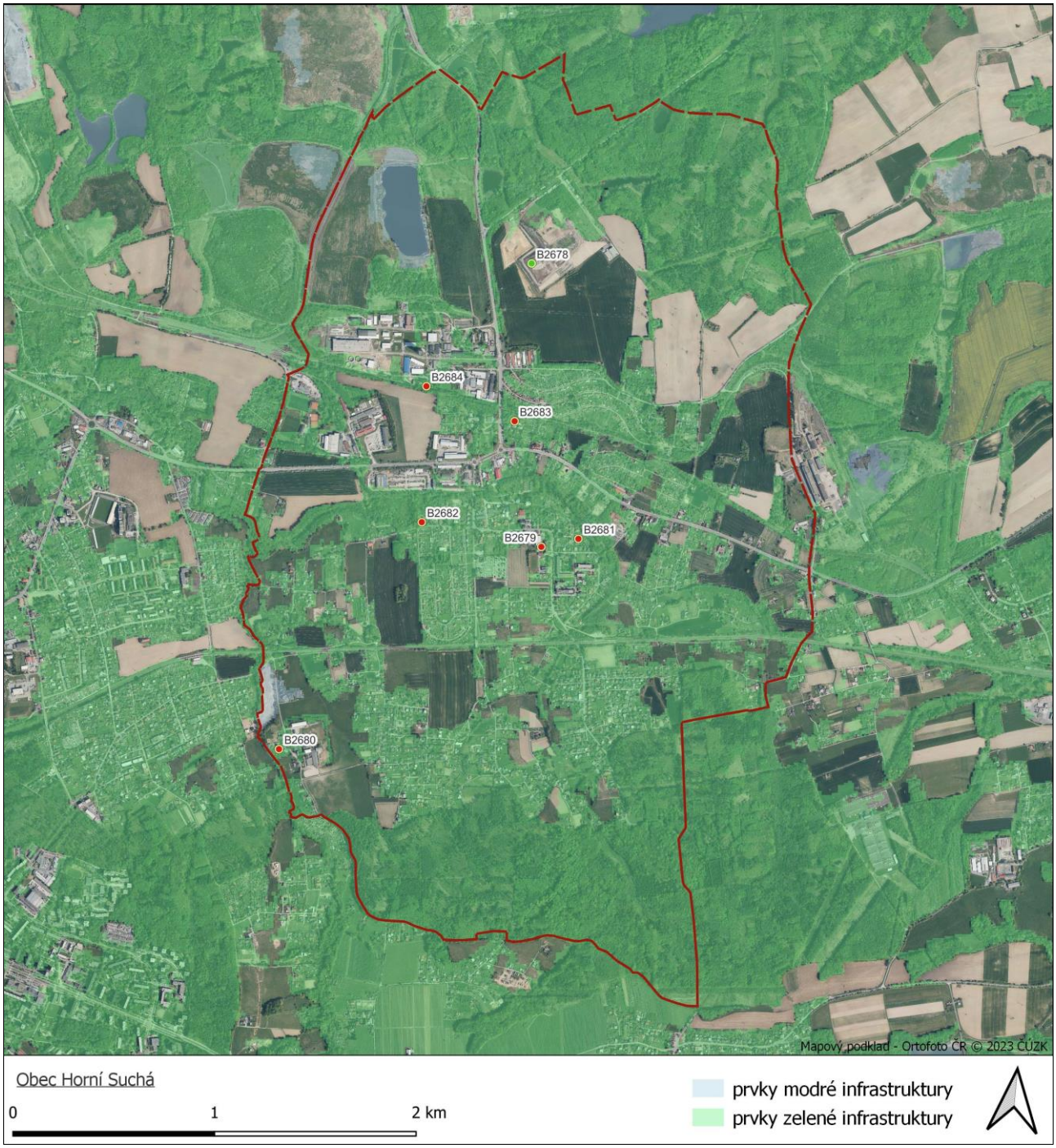

Obrázek 171. Rozmístění doporučení v rámci obce Horní Suchá.

Tabulka 75. Seznam doporučení pro obec Horní Suchá.

Kód	Typ doporučení	Typ vlastnictví	Potenciál pro náhradní výsadbu	Poznámka	Územní ochrana
B2684	ochrana kvalitní vegetace v sídle	veřejné i soukromé	ne		bez ochrany
B2682	ochrana kvalitní vegetace v sídle	veřejné i soukromé	ne		bez ochrany
B2681	ochrana kvalitní vegetace v sídle	veřejné i soukromé	ne		bez ochrany
B2683	ochrana kvalitní vegetace v sídle	veřejné i soukromé	ne		bez ochrany
B2680	ochrana kvalitní vegetace v sídle	veřejné i soukromé	ne		bez ochrany
B2679	zlepšit stav MZI v místech s vyšší koncentrací citlivých skupin	veřejné i soukromé	ano		bez ochrany
B2678	zlepšit stav sucha v krajině	soukromé	ne		bez ochrany

Závěr

V obci Horní Suchá byla navržena doporučení na ochranu kvalitní vegetace v sídle. Prioritním nástrojem by měla být územní studie zeleně, která dokáže dostatečně detailně, ale zároveň koncepčně naplánovat konkrétní opatření. Vymezení ÚSES je důležité pro územně závazné vymezení, regulační plán pak pro prosazení konkrétních regulativů do územního plánu. Dále byla navržena doporučení pro řešení stavu MZI v místech s vyšší koncentrací citlivých skupin. Vzhledem k malé rozloze a časté fragmentaci těchto areálů je vhodné využívat především nástroje územního plánování. Co se týče zlepšení stavu sucha v krajině je základním nástrojem s plošným dopadem KPÚ. Vymezení ÚSES má pozitivní, ale spíše podpůrný než přímý charakter. Jednotlivá opatření či jejich prosazování pak mohou podpořit veškeré koordinační nástroje. Všechna doporučení jsou navržena mimo chráněná území.

Doporučení pro obec Horní Tošanovice

V obci Horní Tošanovice bylo navrženo 5 doporučení pro budování MZI. Obec tak má z hlediska počtu navržených doporučení (v porovnání s rozlohou území obce 528 hektarů) vysoký potenciál k budování MZI, viz Obrázek 172. Samotná poloha jednotlivých doporučení v rámci území obce je představena na Obrázku 173.

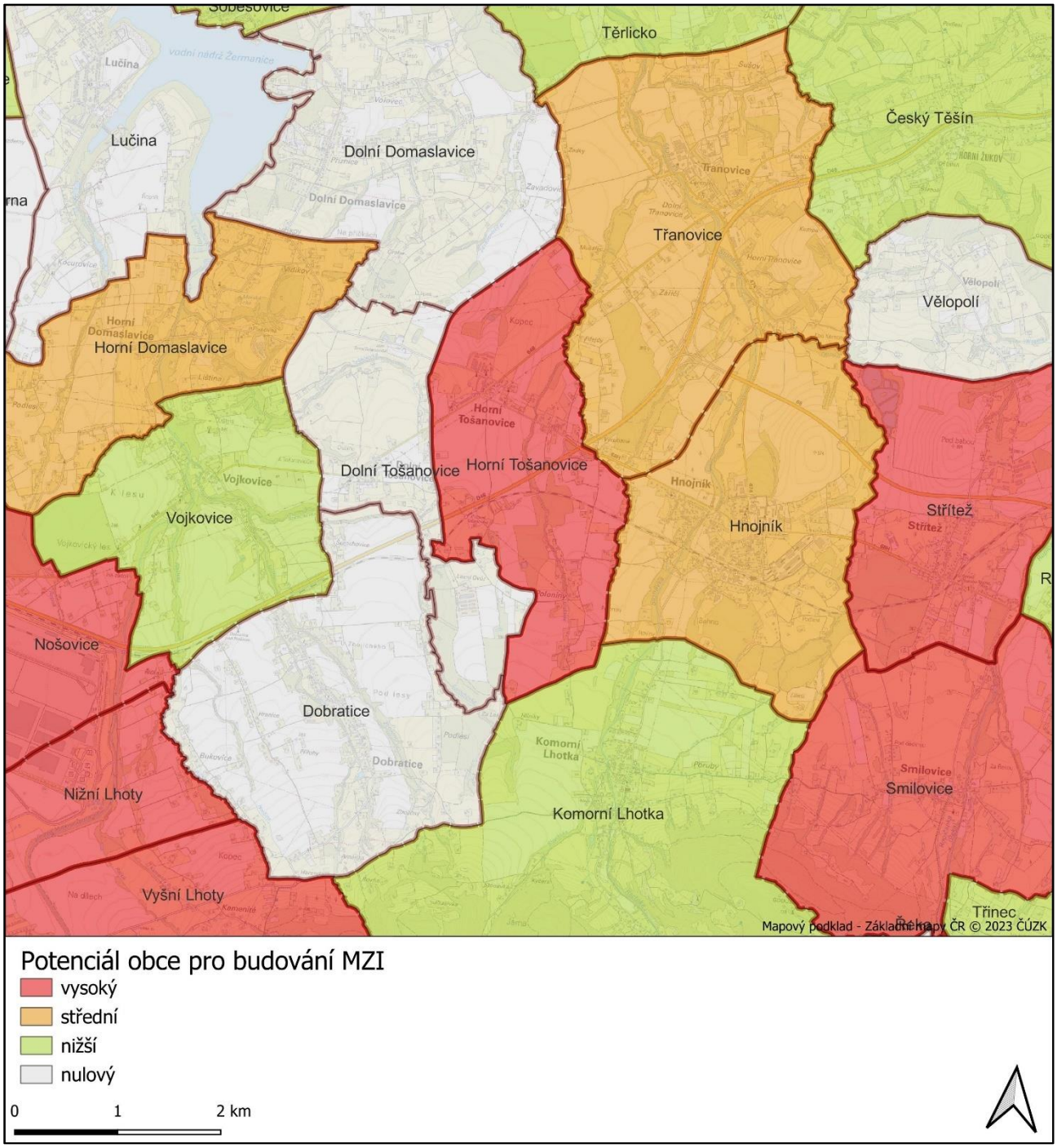

Obrázek 172. Mapa potenciálu obce Horní Tošanovice a jejího blízkého okolí pro budování MZI.

Obrázek 173. Rozmístění doporučení v rámci obce Horní Tošanovice.

Tabulka 76. Seznam doporučení pro obec Horní Tošanovice.

Kód	Typ doporučení	Typ vlastnictví	Potenciál pro náhradní výsadbu	Poznámka	Územní ochrana
L329	propojit prvky MZI v sídle	veřejné i soukromé	ano		bez ochrany
B1005	snížit míru zornění	soukromé	ne		bez ochrany
L336	využít potenciálu (historické) cesty pro rozvoj MZI	veřejné i soukromé	ano		bez ochrany
L319	využít potenciálu vodního toku pro rozvoj MZI	veřejné i soukromé	ano		bez ochrany
B1004	zlepšit stav sucha v krajině	veřejné i soukromé	ano		bez ochrany

Závěr

V obci Horní Tošanovice bylo navrženo doporučení týkající se snížení míry zornění. K zmírnění tohoto rizika lze realizovat KPÚ a ÚSES tam, kde jeho stav v terénu neodpovídá potřebám. Bude nutné řešit situaci se soukromými vlastníky orné půdy a hledat společné řešení. V území je také potenciál pro propojování prvků MZI pomocí stávajících či historických cest a vodních toků. Lze využít více nástrojů ať už nástroje územního plánování, případně KPÚ. Pro propojování prvků MZI v sídle je nejdůležitějším nástrojem územní studie zeleně, která je základem pro koherentní pojetí MZI. Regulační plán pak může podpořit specifikaci podmínek v rámci územního plánování. Co se týče zlepšení stavu sucha v krajině je základním nástrojem s plošným dopadem KPÚ. Vymezení ÚSES má pozitivní, ale spíše podpůrný než přímý charakter. Jednotlivá opatření či jejich prosazování pak mohou podpořit veškeré koordinační nástroje. Všechna doporučení jsou navržena mimo chráněná území.

Doporučení pro obec Horní Životice

V obci Horní Životice bylo navrženo 16 doporučení pro budování MZI. Obec tak má z hlediska počtu navržených doporučení (v porovnání s rozlohou území obce 1140 hektarů) vysoký potenciál k budování MZI, viz Obrázek 174. Samotná poloha jednotlivých doporučení v rámci území obce je představena na Obrázku 175.

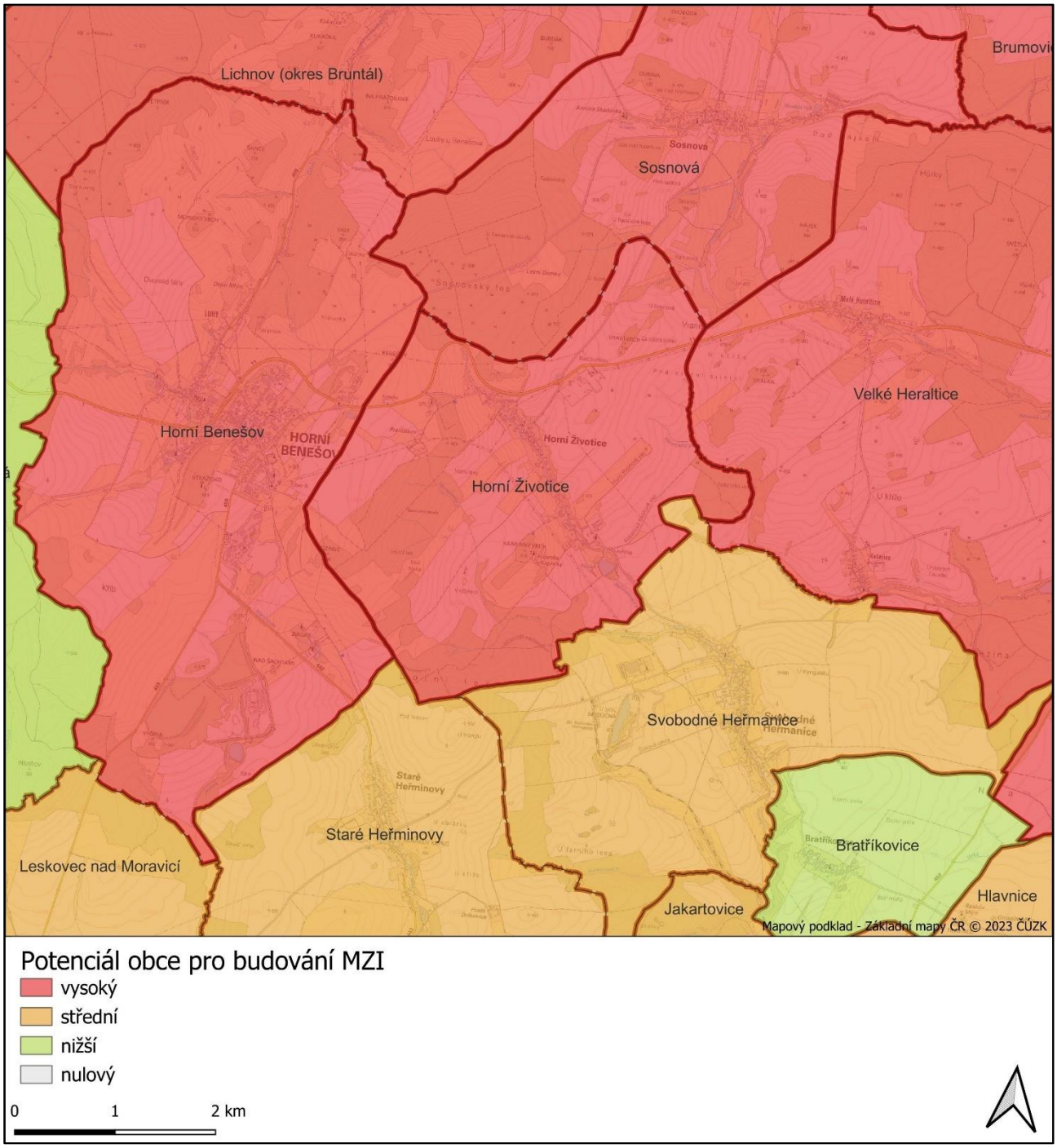

Obrázek 174. Mapa potenciálu obce Horní Životice a jejího blízkého okolí pro budování MZI.

Obrázek 175. Rozmístění doporučení v rámci obce Horní Životice.

Tabulka 77. Seznam doporučení pro obec Horní Životice.

Kód	Typ doporučení	Typ vlastnictví	Potenciál pro náhradní výsadbu	Poznámka	Územní ochrana
L125	propojit prvky MZI v krajině	veřejné i soukromé	ano		bez ochrany
L465	přerušit dráhy soustředěného odtoku	veřejné i soukromé	ano		bez ochrany
B783	snížit míru vodní eroze	soukromé	ne		bez ochrany
B784	snížit míru vodní eroze	soukromé	ne		bez ochrany
B787	snížit míru zornění	veřejné i soukromé	ano		bez ochrany
B788	snížit míru zornění	veřejné i soukromé	ano		bez ochrany
B786	snížit míru zornění	veřejné i soukromé	ano		bez ochrany
B785	snížit míru zornění	veřejné i soukromé	ano		bez ochrany
L123	využít potenciálu (historické) cesty pro rozvoj MZI	veřejné i soukromé	ano		bez ochrany
L122	využít potenciálu (historické) cesty pro rozvoj MZI	veřejné i soukromé	ano		bez ochrany
L121	využít potenciálu (historické) cesty pro rozvoj MZI	veřejné i soukromé	ano		bez ochrany
L99	využít potenciálu vodního toku pro rozvoj MZI	soukromé	ne		bez ochrany
B782	zlepšit stav MZI v místech s vyšší koncentrací citlivých skupin	veřejné i soukromé	ano		bez ochrany
B780	zlepšit stav sucha v krajině	veřejné i soukromé	ano		bez ochrany
B781	zlepšit stav sucha v krajině	soukromé	ne		bez ochrany
B779	zlepšit stav vegetace v prvku ÚSES	veřejné i soukromé	ano		bez ochrany

Závěr

V obci Horní Životice byla navržena doporučení týkající se snížení míry vodní eroze a zornění a také přerušení drah soustředěného odtoku. Ke zmírnění těchto rizik lze realizovat KPÚ a ÚSES tam, kde jeho stav v terénu neodpovídá potřebám. Bude nutné řešit situaci se soukromými vlastníky orné půdy a hledat společné řešení. V území je také potenciál pro propojování prvků MZI pomocí stávajících či historických cest a vodních toků. Lze využít více nástrojů ať už nástroje územního plánování, případně KPÚ. Dále byla navržena doporučení pro řešení stavu MZI v místech s vyšší koncentrací citlivých skupin. Vzhledem k malé rozloze a časté fragmentaci těchto areálů je vhodné využívat především nástroje územního plánování. Co se týče zlepšení stavu sucha v krajině je základním nástrojem s plošným dopadem KPÚ. Vymezení ÚSES má pozitivní, ale spíše podpůrný než přímý charakter. Jednotlivá opatření či jejich prosazování pak mohou podpořit veškeré koordinační nástroje. Pro zlepšení stavu vegetace v prvků ÚSES je kromě samotného vymezení ÚSES (které by mělo být jasným podnětem k realizaci tam, kde je to vhodné) základním nástrojem v zastavěném území regulační plán a v krajině KPÚ. Všechny koordinační nástroje hrají významnou roli při harmonizaci opatření ve větších územní celcích, popřípadě při identifikaci vhodných opatření. Všechna doporučení jsou navržena mimo chráněná území.

Doporučení pro obec Hostašovice

V obci Hostašovice nebylo navrženo žádné doporučení pro budování MZI. Obec tak má z hlediska počtu navržených doporučení (v porovnání s rozlohou území obce 927 hektarů) nulový potenciál k budování MZI, viz Obrázek 176. Samotná poloha jednotlivých doporučení v rámci území obce je představena na Obrázku 177.

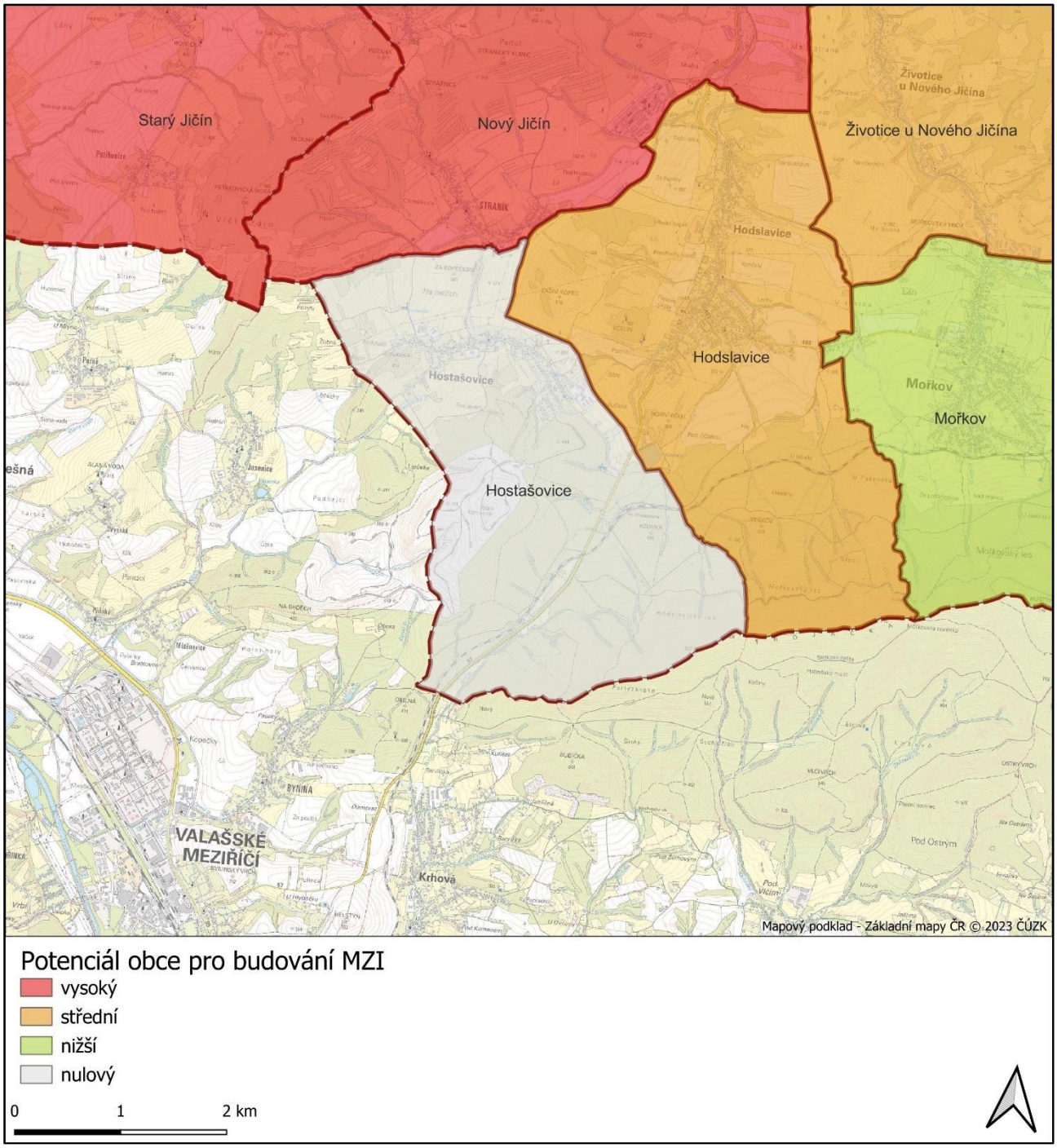

Obrázek 176. Mapa potenciálu obce Hostašovice a jejího blízkého okolí pro budování MZI.

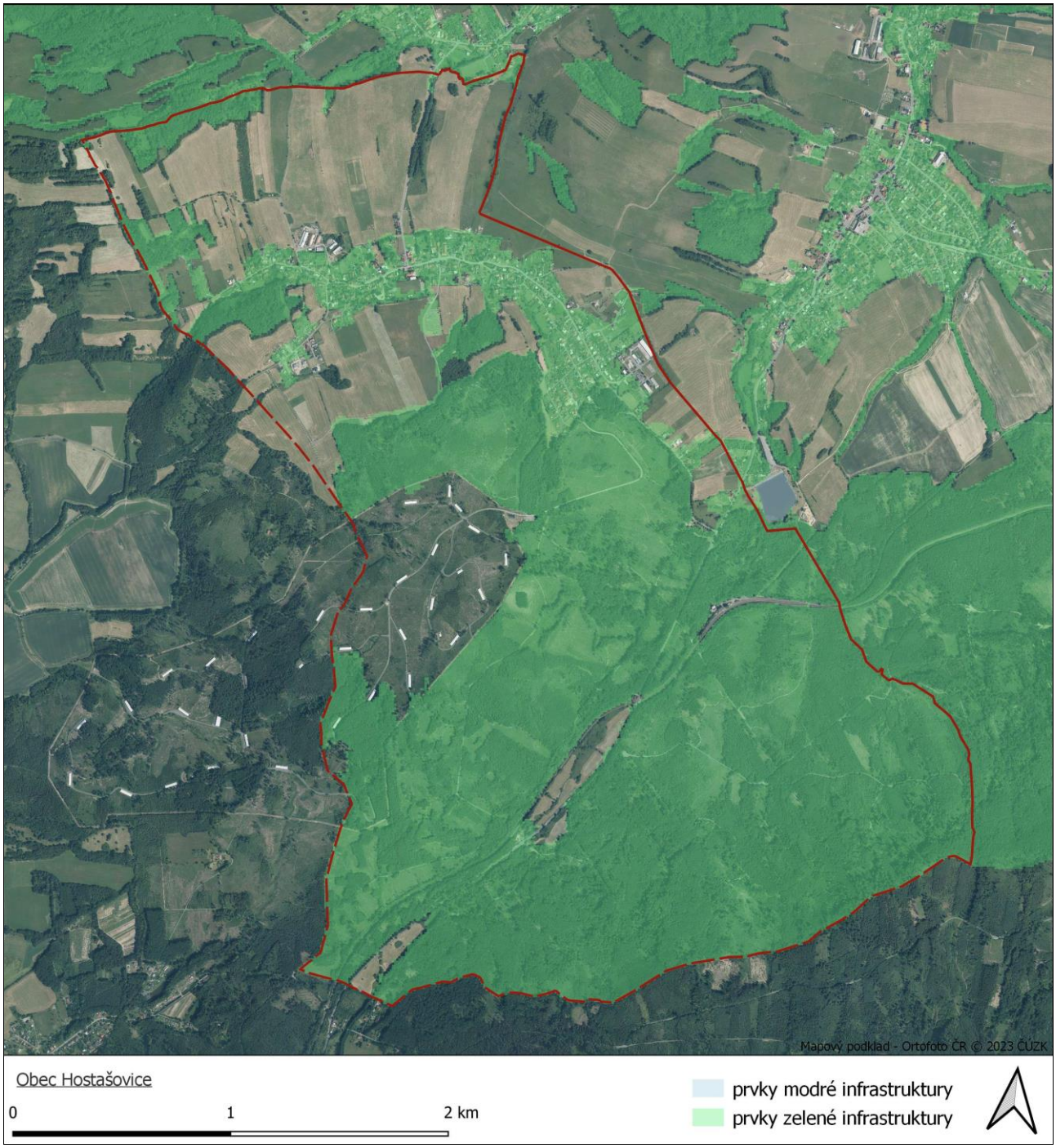

Obrázek 177. Rozmístění doporučení v rámci obce Hostašovice.

Závěr

V obci Hostašovice nebylo identifikováno žádné doporučení. Plocha sídla je téměř pokryta prvky zelené infrastruktury a je napojena na prvky ve volné krajině. Volná krajina dle analýz netrpí zásadními riziky.

Doporučení pro obec Hošťálkovy

V obci Hošťálkovy bylo navrženo 7 doporučení pro budování MZI. Obec tak má z hlediska počtu navržených doporučení (v porovnání s rozlohou území obce 2778 hektarů) nižší potenciál k budování MZI, viz Obrázek 178. Samotná poloha jednotlivých doporučení v rámci území obce je představena na Obrázku 179.

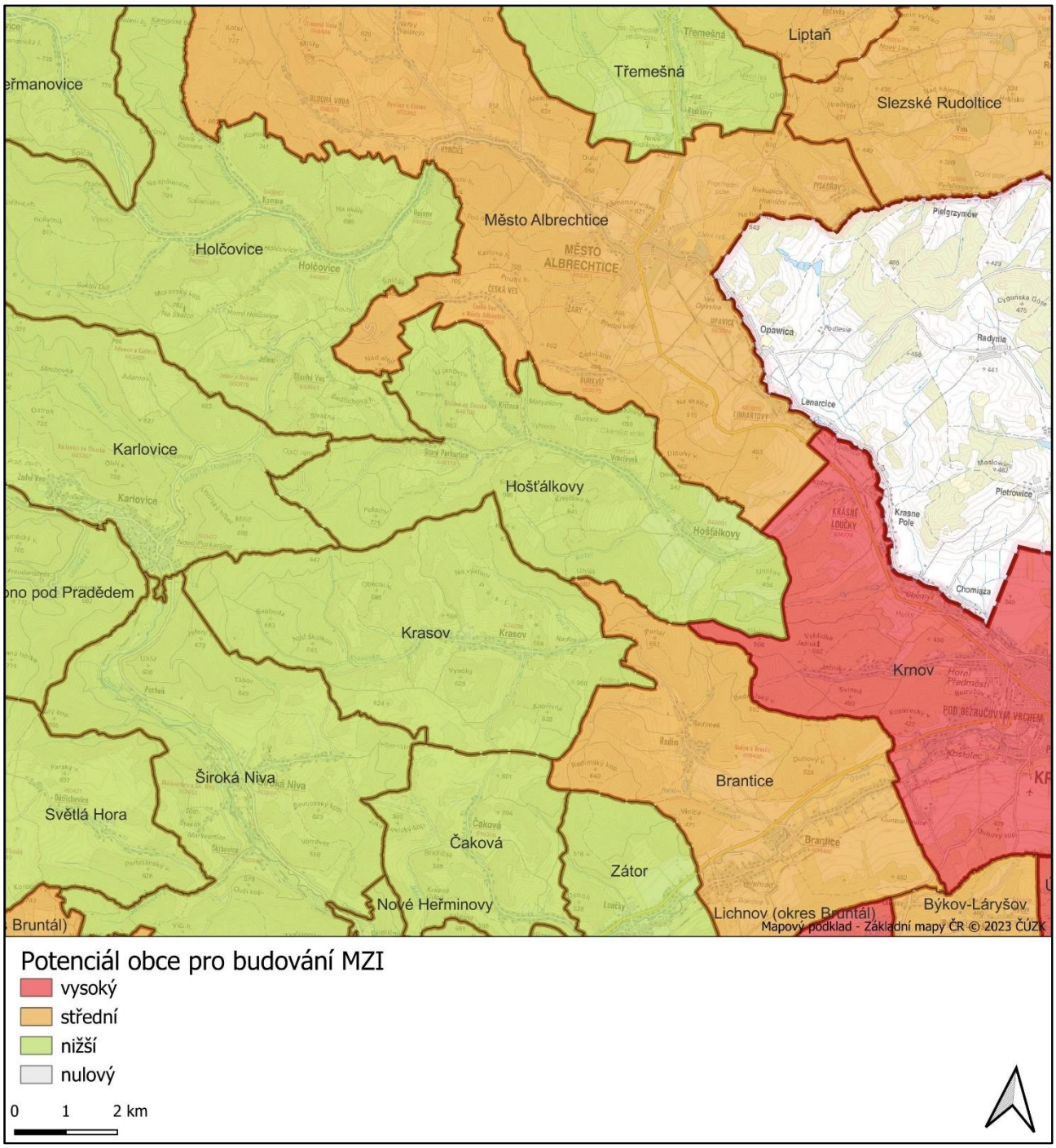

Obrázek 178. Mapa potenciálu obce Hošťálkovy a jejího blízkého okolí pro budování MZI.

Obrázek 179. Rozmístění doporučení v rámci obce Hošťálkovy.

Tabulka 78. Seznam doporučení pro obec Hošťálkovy.

Kód	Typ doporučení	Typ vlastnictví	Potenciál pro náhradní výsadbu	Poznámka	Územní ochrana
B2626	ochrana kvalitní vegetace v krajině	veřejné i soukromé	ne		bez ochrany
B2628	snížit míru vodní eroze	veřejné i soukromé	ano		bez ochrany
B2630	snížit míru vodní eroze	veřejné i soukromé	ano		bez ochrany
B2629	snížit míru vodní eroze	soukromé	ne		bez ochrany
B2627	snížit míru vodní eroze	veřejné i soukromé	ano		bez ochrany
L23	využít potenciálu vodního toku pro rozvoj MZI	veřejné i soukromé	ano		bez ochrany
B2625	zlepšit stav vegetace v prvku ÚSES	veřejné	ano		bez ochrany

Závěr

V obci Hošťálkovy byla navržena doporučení týkající se snížení míry vodní eroze. Ke zmírnění tohoto rizika lze realizovat KPÚ a ÚSES tam, kde jeho stav v terénu neodpovídá potřebám. Bude nutné řešit situaci se soukromými vlastníky orné půdy a hledat společné řešení. V území je také potenciál pro propojování prvků MZI pomocí vodního toku. Lze využít více nástrojů ať už nástroje územního plánování, případně KPÚ. Ochrana kvalitní vegetace v krajině je většinou realizována v kombinaci s dalšími doporučeními. V tomto směru je vhodné nástroje vhodně kombinovat dle situace a stakeholderů s vazbou k danému řešení. Pro zlepšení stavu vegetace v prvků ÚSES je kromě samotného vymezení ÚSES (které by mělo být jasným podnětem k realizaci tam, kde je to vhodné) základním nástrojem v zastavěném území regulační plán a v krajině KPÚ. Všechny koordinační nástroje hrají významnou roli při harmonizaci opatření ve větších územní celcích, popřípadě při identifikaci vhodných opatření. Všechna doporučení jsou navržena mimo chráněná území.

Doporučení pro obec Hrabyně

V obci Hrabyně bylo navrženo 10 doporučení pro budování MZI. Obec tak má z hlediska počtu navržených doporučení (v porovnání s rozlohou území obce 1002 hektarů) vysoký potenciál k budování MZI, viz Obrázek 180. Samotná poloha jednotlivých doporučení v rámci území obce je představena na Obrázku 181.

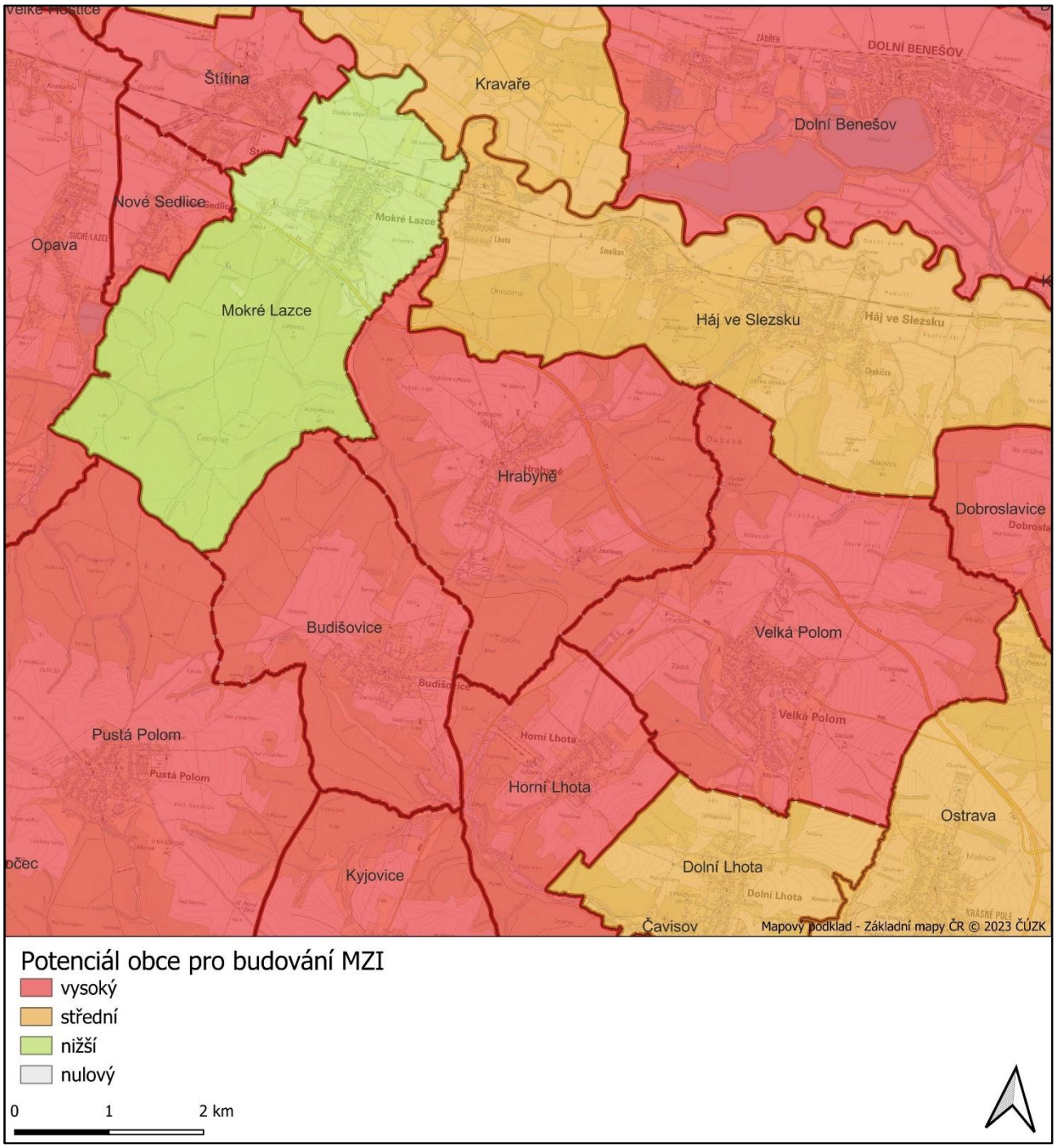

Obrázek 180. Mapa potenciálu obce Hrabyně a jejího blízkého okolí pro budování MZI.

Obrázek 181. Rozmístění doporučení v rámci obce Hrabyně.

Tabulka 79. Seznam doporučení pro obec Hrabyně.

Kód	Typ doporučení	Typ vlastnictví	Potenciál pro náhradní výsadbu	Poznámka	Územní ochrana
B472	snížit míru vodní eroze	soukromé	ne		bez ochrany
B476	snížit míru vodní eroze	soukromé	ne		bez ochrany
B474	snížit míru vodní eroze	veřejné i soukromé	ano		bez ochrany
B473	snížit míru vodní eroze	veřejné i soukromé	ano		bez ochrany
B471	snížit míru vodní eroze	soukromé	ne		bez ochrany
B478	snížit míru vodní eroze	soukromé	ne		bez ochrany
B477	snížit míru vodní eroze	soukromé	ne		bez ochrany
B475	snížit míru vodní eroze	veřejné i soukromé	ano		bez ochrany
B479	snížit míru vodní eroze	soukromé	ne		bez ochrany
B480	snížit míru zornění	veřejné i soukromé	ano		bez ochrany

Závěr

V obci Hrabyně byla navržena doporučení týkající se snížení míry vodní eroze a snížení míry zornění. K zmírnění těchto rizik lze realizovat KPÚ a ÚSES tam, kde jeho stav v terénu neodpovídá potřebám. Přesto, že část pozemků je ve veřejném vlastnictví, je nutné řešit situaci se soukromými vlastníky orné půdy a hledat společné řešení. Vymezení ÚSES je důležité pro územně závazné vymezení, regulační plán pak pro prosazení konkrétních regulativů do územního plánu. Všechna doporučení jsou navržena mimo chráněná území.

Doporučení pro obec Hradec nad Moravicí

V obci Hradec nad Moravicí bylo navrženo 56 doporučení pro budování MZI. Obec tak má z hlediska počtu navržených doporučení (v porovnání s rozlohou území obce 4395 hektarů) vysoký potenciál k budování MZI, viz Obrázek 182. Samotná poloha jednotlivých doporučení v rámci území obce je představena na Obrázku 183.

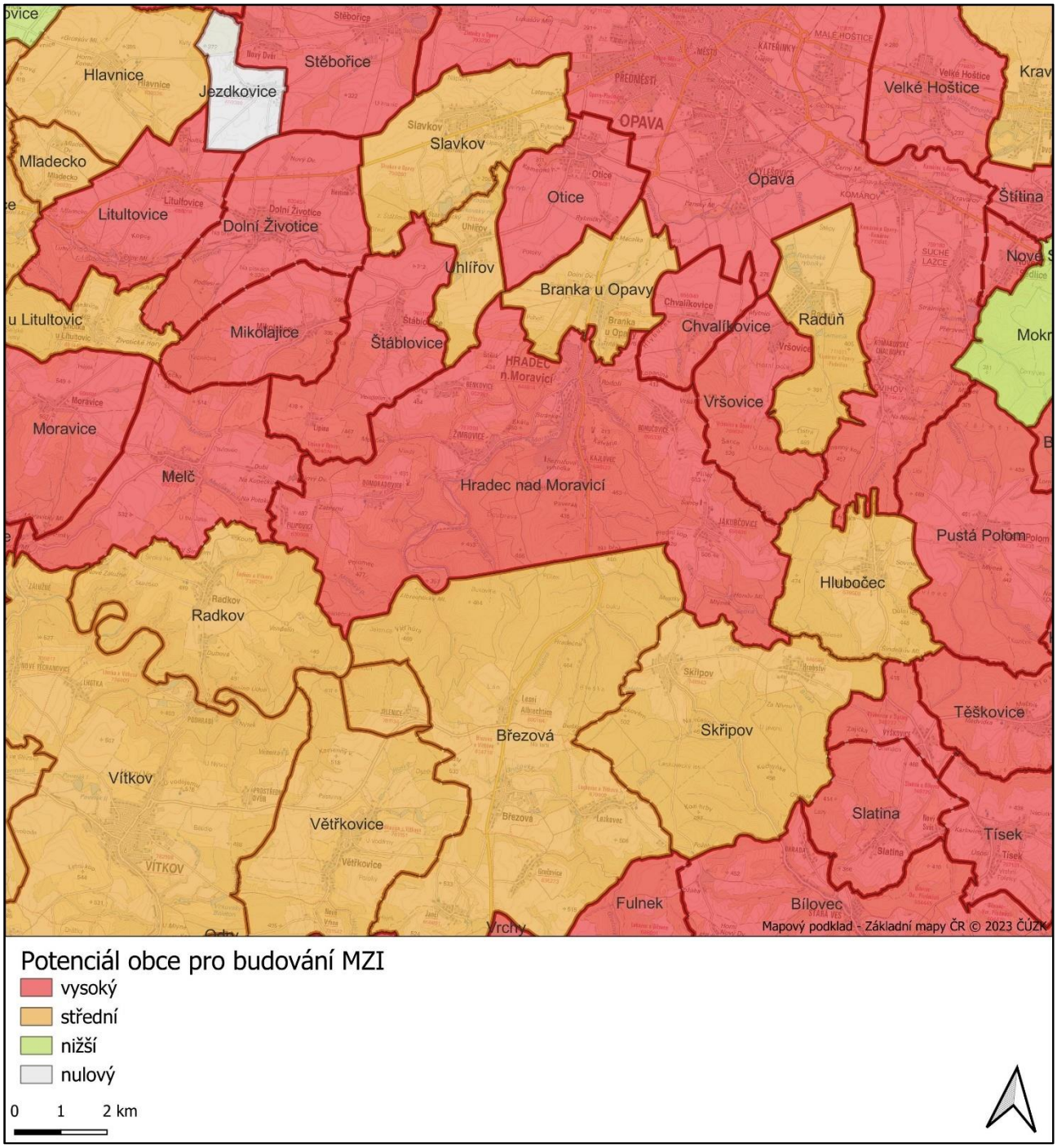

Obrázek 182. Mapa potenciálu obce Hradec nad Moravicí a jejího blízkého okolí pro budování MZI.

Obrázek 183. Rozmístění doporučení v rámci obce Hradec nad Moravicí.

Tabulka 80. Seznam doporučení pro obec Hradec nad Moravicí.

Kód	Typ doporučení	Typ vlastnictví	Potenciál pro náhradní výsadbu	Poznámka	Územní ochrana
B536	snížit míru větrné eroze	veřejné i soukromé	ano		bez ochrany
B527	snížit míru větrné eroze	veřejné i soukromé	ano		bez ochrany
B534	snížit míru větrné eroze	veřejné i soukromé	ano		bez ochrany
B533	snížit míru větrné eroze	veřejné i soukromé	ano		bez ochrany
B531	snížit míru větrné eroze	veřejné i soukromé	ano		bez ochrany
B535	snížit míru větrné eroze	veřejné i soukromé	ano		bez ochrany
B524	snížit míru větrné eroze	veřejné i soukromé	ano		bez ochrany
B522	snížit míru větrné eroze	veřejné i soukromé	ano		bez ochrany
B526	snížit míru větrné eroze	veřejné i soukromé	ano		bez ochrany
B525	snížit míru větrné eroze	veřejné i soukromé	ano		bez ochrany
B532	snížit míru větrné eroze	veřejné i soukromé	ano		bez ochrany
B523	snížit míru větrné eroze	veřejné i soukromé	ano		bez ochrany
B528	snížit míru větrné eroze	veřejné i soukromé	ano		bez ochrany
B530	snížit míru větrné eroze	veřejné i soukromé	ano		bez ochrany
B529	snížit míru větrné eroze	veřejné i soukromé	ano		bez ochrany
B512	snížit míru vodní eroze	veřejné i soukromé	ano		bez ochrany
B514	snížit míru vodní eroze	veřejné i soukromé	ano		bez ochrany
B513	snížit míru vodní eroze	soukromé	ne		bez ochrany
B511	snížit míru vodní eroze	veřejné i soukromé	ano		bez ochrany
B515	snížit míru vodní eroze	veřejné i soukromé	ano		bez ochrany
B496	snížit míru vodní eroze	soukromé	ne		bez ochrany
B498	snížit míru vodní eroze	veřejné i soukromé	ano		bez ochrany
B497	snížit míru vodní eroze	veřejné i soukromé	ano		bez ochrany
B516	snížit míru vodní eroze	soukromé	ne		bez ochrany
B504	snížit míru vodní eroze	veřejné i soukromé	ano		bez ochrany
B495	snížit míru vodní eroze	veřejné i soukromé	ano		bez ochrany
B502	snížit míru vodní eroze	veřejné i soukromé	ano		bez ochrany
B501	snížit míru vodní eroze	veřejné i soukromé	ano		bez ochrany

Kód	Typ doporučení	Typ vlastnictví	Potenciál pro náhradní výsadbu	Poznámka	Územní ochrana
B508	snížit míru vodní eroze	soukromé	ne		bez ochrany
B499	snížit míru vodní eroze	veřejné i soukromé	ano		bez ochrany
B506	snížit míru vodní eroze	soukromé	ne		bez ochrany
B505	snížit míru vodní eroze	veřejné i soukromé	ano		bez ochrany
B503	snížit míru vodní eroze	veřejné i soukromé	ano		bez ochrany
B510	snížit míru vodní eroze	veřejné i soukromé	ano		bez ochrany
B509	snížit míru vodní eroze	veřejné i soukromé	ano		bez ochrany
B507	snížit míru vodní eroze	veřejné i soukromé	ano		bez ochrany
B488	snížit míru vodní eroze	veřejné i soukromé	ano		bez ochrany
B486	snížit míru vodní eroze	veřejné i soukromé	ano		bez ochrany
B485	snížit míru vodní eroze	veřejné i soukromé	ano		bez ochrany
B492	snížit míru vodní eroze	soukromé	ne		bez ochrany
B490	snížit míru vodní eroze	veřejné i soukromé	ano		bez ochrany
B489	snížit míru vodní eroze	soukromé	ne		bez ochrany
B487	snížit míru vodní eroze	veřejné i soukromé	ano		bez ochrany
B494	snížit míru vodní eroze	veřejné i soukromé	ano		bez ochrany
B493	snížit míru vodní eroze	veřejné i soukromé	ano		bez ochrany
B500	snížit míru vodní eroze	soukromé	ne		bez ochrany
B491	snížit míru vodní eroze	soukromé	ne		bez ochrany
B520	snížit míru zornění	veřejné i soukromé	ano		bez ochrany
B518	snížit míru zornění	veřejné i soukromé	ano		bez ochrany
B517	snížit míru zornění	veřejné i soukromé	ano		bez ochrany
B521	snížit míru zornění	veřejné i soukromé	ano		bez ochrany
B519	snížit míru zornění	veřejné i soukromé	ano		bez ochrany
B484	zlepšit stav sucha v krajině	soukromé	ne		bez ochrany
B483	zlepšit stav sucha v krajině	veřejné i soukromé	ano		bez ochrany
B482	zlepšit stav vegetace v prvku ÚSES	soukromé	ne		bez ochrany
B481	zlepšit stav vegetace v prvku ÚSES	veřejné i soukromé	ano		bez ochrany

Závěr

V obci Hradec nad Moravicí bylo navrženo velké množství doporučení týkajících se snížení míry vodní a větrné eroze a snížení míry zornění. K zmírnění těchto rizik lze realizovat KPÚ a ÚSES tam, kde jeho stav v terénu neodpovídá potřebám. Efektivní může být využití náhradních výsadeb pro výsadbu větrolamů. Přesto, že část pozemků je ve veřejném vlastnictví, je nutné řešit situaci se soukromými vlastníky orné půdy a hledat společné řešení. Koordinační nástroje jsou v tomto rozsahu relevantní všechny, protože mohou přispět k dohodě nad způsobem implementace a mohou podpořit vhodné specifické plánování dle potřeb v konkrétních místech. Co se týče zlepšení stavu sucha v krajině je základním nástrojem s plošným dopadem KPÚ. Vymezení ÚSES má pozitivní, ale spíše podpůrný než přímý charakter. Jednotlivá opatření či jejich prosazování pak mohou podpořit veškeré koordinační nástroje. Pro zlepšení stavu vegetace v prvků ÚSES je kromě samotného vymezení ÚSES (které by mělo být jasným podnětem k realizaci tam, kde je to vhodné) základním nástrojem v zastavěném území regulační plán a v krajině KPÚ. Všechny koordinační nástroje hrají významnou roli při harmonizaci opatření ve větších územní celcích, popřípadě při identifikaci vhodných opatření. Všechna doporučení jsou navržena mimo chráněná území.

Doporučení pro obec Hrádek

V obci Hrádek byla navržena 4 doporučení pro budování MZI. Obec tak má z hlediska počtu navržených doporučení (v porovnání s rozlohou území obce 978 hektarů) střední potenciál k budování MZI, viz Obrázek 184. Samotná poloha jednotlivých doporučení v rámci území obce je představena na Obrázku 185.

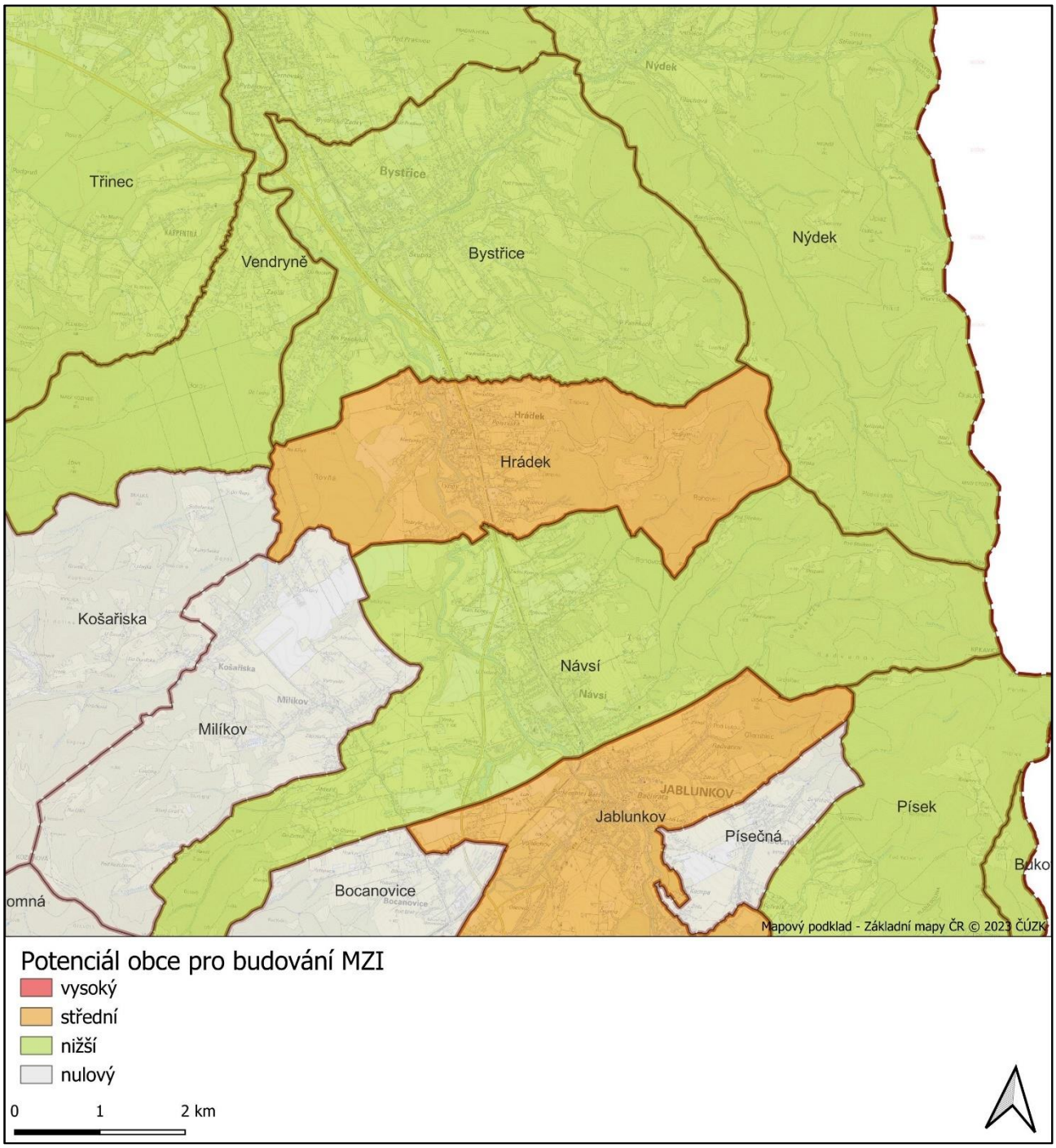

Obrázek 184. Mapa potenciálu obce Hrádek a jejího blízkého okolí pro budování MZI.

Obrázek 185. Rozmístění doporučení v rámci obce Hrádek.

Tabulka 81. Seznam doporučení pro obec Hrádek.

Kód	Typ doporučení	Typ vlastnictví	Potenciál pro náhradní výsadbu	Poznámka	Územní ochrana
B326	zlepšit stav MZI v místech s vyšší koncentrací citlivých skupin	veřejné i soukromé	ano		bez ochrany
B327	zlepšit stav MZI v místech s vyšší koncentrací citlivých skupin	veřejné i soukromé	ano		bez ochrany
B325	zlepšit stav sucha v krajině	soukromé	ne		bez ochrany
B324	zlepšit stav sucha v krajině	soukromé	ne		bez ochrany

Závěr

V obci Hrádek byla navržena doporučení týkající se zlepšení stavu sucha v krajině, kde je základním nástrojem s plošným dopadem KPÚ. Vymezení ÚSES má pozitivní, ale spíše podpůrný než přímý charakter. Jednotlivá opatření či jejich prosazování pak mohou podpořit veškeré koordinační nástroje. Dále byla navržena doporučení pro řešení stavu MZI v místech s vyšší koncentrací citlivých skupin. Vzhledem k malé rozloze a časté fragmentaci těchto areálů je vhodné využívat především nástroje územního plánování. Všechna doporučení jsou navržena mimo chráněná území.

Doporučení pro obec Hrčava

V obci Hrčava nebylo navrženo žádné doporučení pro budování MZI. Obec tak má z hlediska počtu navržených doporučení (v porovnání s rozlohou území obce 289 hektarů) nulový potenciál k budování MZI, viz Obrázek 186. Samotná poloha jednotlivých doporučení v rámci území obce je představena na Obrázku 187.

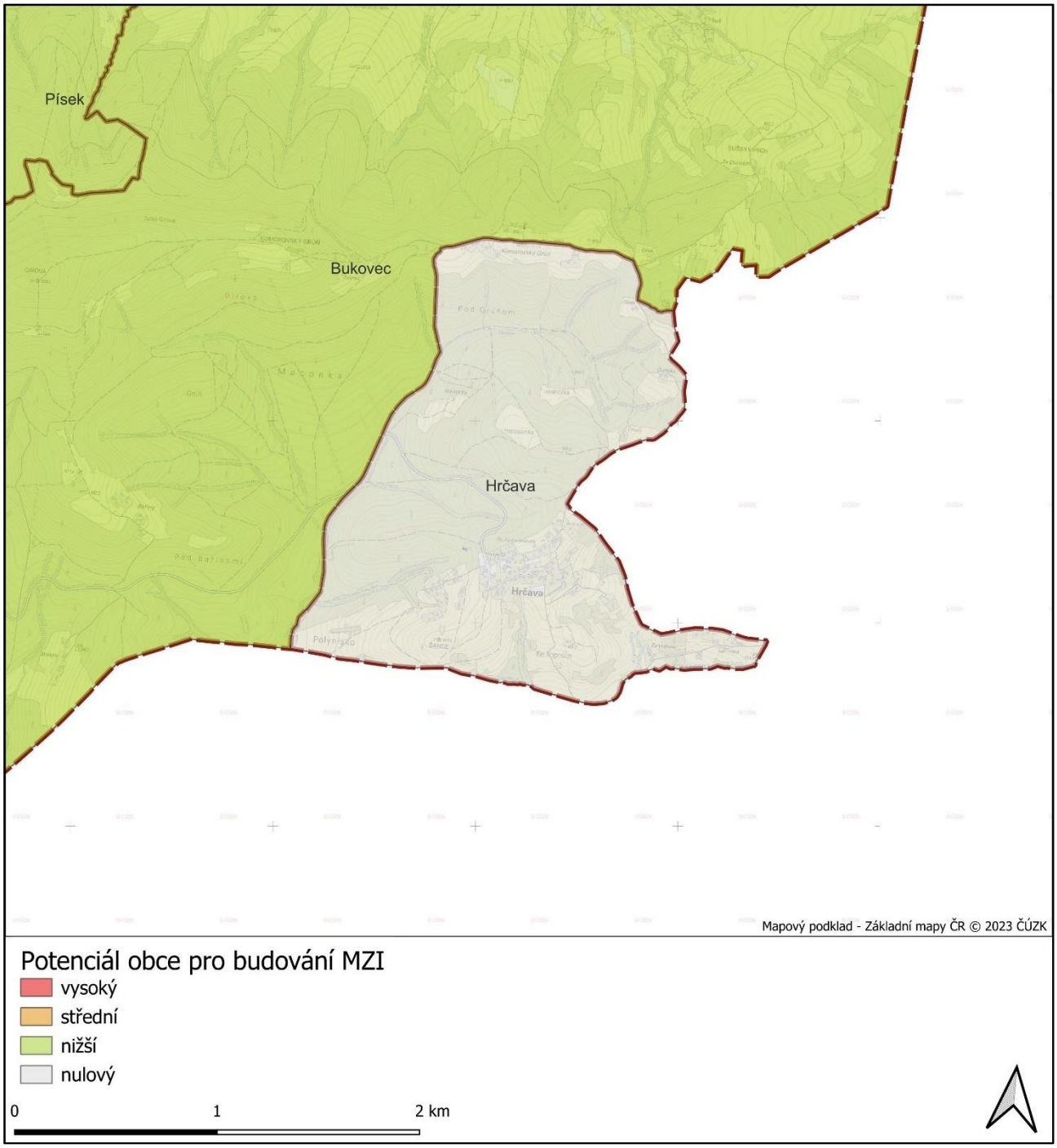

Obrázek 186. Mapa potenciálu obce Hrčava a jejího blízkého okolí pro budování MZI.

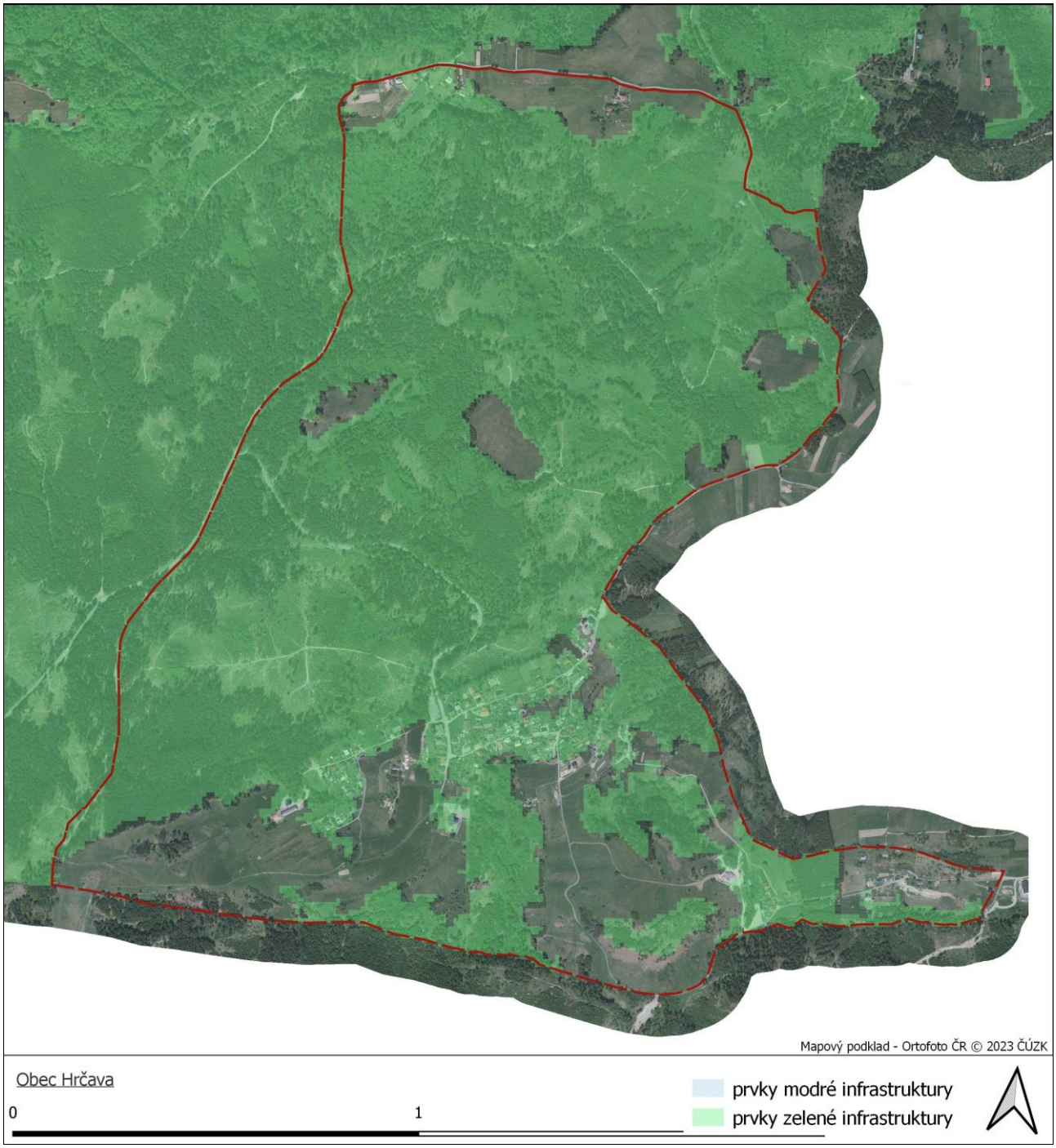

Obrázek 187. Rozmístění doporučení v rámci obce Hrčava.

Závěr

V obci Hrčava nebylo identifikováno žádné doporučení. Plocha sídla i plocha celého území obce je téměř pokryta prvky zelené infrastruktury. Volná krajina dle analýz netrpí zásadními riziky.

Doporučení pro obec Hukvaldy

V obci Hukvaldy bylo navrženo 24 doporučení pro budování MZI. Obec tak má z hlediska počtu navržených doporučení (v porovnání s rozlohou území obce 2030 hektarů) vysoký potenciál k budování MZI, viz Obrázek 188. Samotná poloha jednotlivých doporučení v rámci území obce je představena na Obrázku 189.

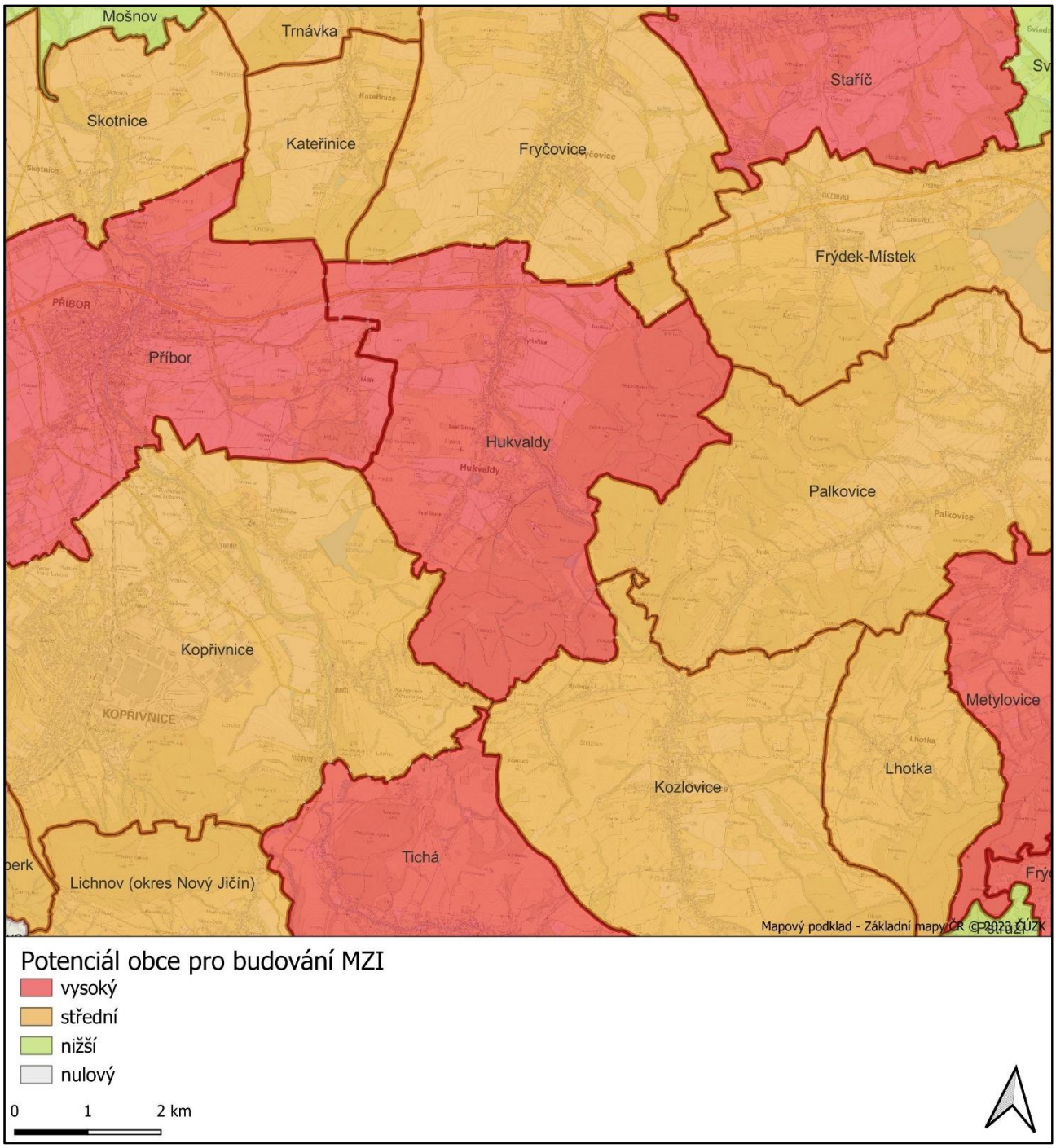

Obrázek 188 Mapa potenciálu obce Hukvaldy a jejího blízkého okolí pro budování MZI.

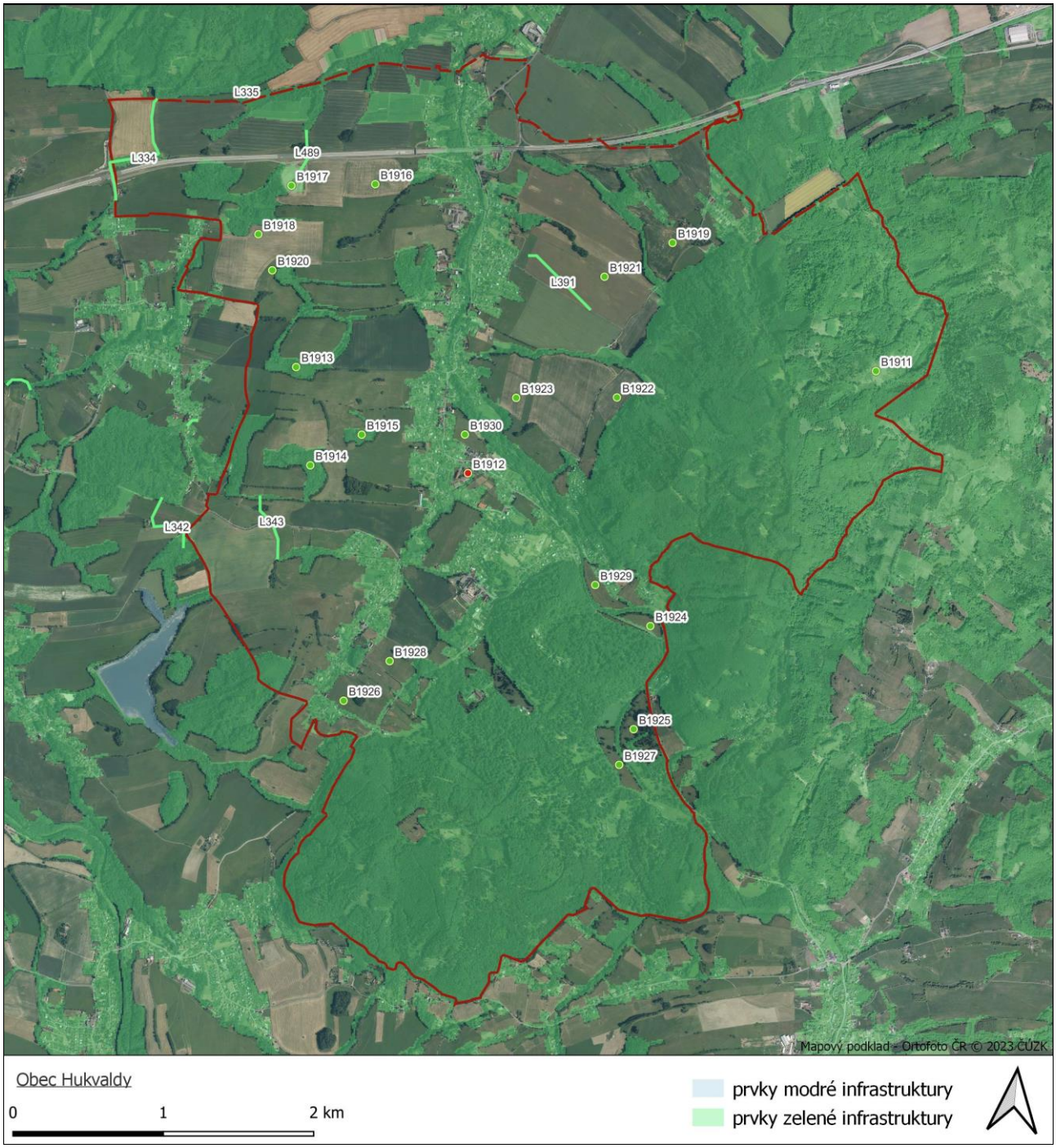

Obrázek 189. Rozmístění doporučení v rámci obce Hukvaldy.

Tabulka 82. Seznam doporučení pro obec Hukvaldy.

Kód	Typ doporučení	Typ vlastnictví	Potenciál pro náhradní výsadbu	Poznámka	Územní ochrana
B1915	ochrana kvalitní vegetace v krajině	veřejné i soukromé	ne		bez ochrany
B1914	ochrana kvalitní vegetace v krajině	soukromé	ne		bez ochrany
B1913	ochrana kvalitní vegetace v krajině	veřejné i soukromé	ne		bez ochrany
L343	propojit prvky MZI v krajině	veřejné i soukromé	ano		bez ochrany
L489	propojit prvky MZI v krajině	veřejné i soukromé	ano		bez ochrany
L391	přerušit dráhy soustředěného odtoku	veřejné i soukromé	ano		bez ochrany
B1927	snížit míru větrné eroze	soukromé	ne		EVL
B1925	snížit míru větrné eroze	soukromé	ne		EVL
B1926	snížit míru větrné eroze	soukromé	ne		bez ochrany
B1924	snížit míru větrné eroze	veřejné i soukromé	ano		bez ochrany
B1930	snížit míru větrné eroze	veřejné i soukromé	ano		bez ochrany
B1929	snížit míru větrné eroze	veřejné i soukromé	ano		bez ochrany
B1928	snížit míru větrné eroze	soukromé	ne		bez ochrany
B1919	snížit míru vodní eroze	soukromé	ne		bez ochrany
B1918	snížit míru vodní eroze	soukromé	ne		bez ochrany
B1917	snížit míru vodní eroze	veřejné i soukromé	ano		bez ochrany
B1916	snížit míru vodní eroze	soukromé	ne		bez ochrany
B1923	snížit míru vodní eroze	soukromé	ne		bez ochrany
B1922	snížit míru vodní eroze	veřejné i soukromé	ano		bez ochrany
B1921	snížit míru vodní eroze	soukromé	ne		bez ochrany
B1920	snížit míru vodní eroze	soukromé	ne		bez ochrany
L334	využít potenciálu (historické) cesty pro rozvoj MZI	veřejné i soukromé	ano		bez ochrany
B1912	zlepšit stav MZI v místech s vyšší koncentrací citlivých skupin	veřejné i soukromé	ano		bez ochrany
B1911	zlepšit stav sucha v krajině	soukromé	ne		bez ochrany

Závěr

V obci Hukvaldy bylo navrženo množství doporučení týkajících se snížení míry vodní a větrné eroze a přerušení drah soustředěného odtoku. K zmírnění těchto rizik lze realizovat KPÚ a ÚSES tam, kde jeho stav v terénu neodpovídá potřebám. Efektivní může být využití náhradních výsadeb pro výsadbu větrolamů. Přesto, že část pozemků je ve veřejném vlastnictví, je nutné řešit situaci se soukromými vlastníky orné půdy a hledat společné řešení. Koordinační nástroje jsou v tomto rozsahu relevantní všechny, protože mohou přispět k dohodě nad způsobem implementace a mohou podpořit vhodné specifické plánování dle potřeb v konkrétních místech. Co se týče zlepšení stavu sucha v krajině je základním nástrojem s plošným dopadem KPÚ. Vymezení ÚSES má pozitivní, ale spíše podpůrný než přímý charakter. Jednotlivá opatření či jejich prosazování pak mohou podpořit veškeré koordinační nástroje. Dále byla navržena doporučení pro řešení stavu MZI v místech s vyšší koncentrací citlivých skupin. Vzhledem k malé rozloze a časté fragmentaci těchto areálů je vhodné využívat především nástroje územního plánování. Ochrana kvalitní vegetace v krajině je většinou realizována v kombinaci s dalšími doporučeními. V tomto směru je vhodné nástroje vhodně kombinovat dle situace a stakeholderů s vazbou k danému řešení. V území je také potenciál pro propojování prvků MZI pomocí stávajících či historických cest. Toto specifické opatření lze v krajině realizovat především prostřednictvím KPÚ, mimo ně také na základě iniciativy občanů prostřednictvím koordinačních nástrojů. Dvě doporučení jsou navržena v překryvu s územím EVL.

Doporučení pro obec Chlebičov

V obci Chlebičov bylo navrženo 5 doporučení pro budování MZI. Obec tak má z hlediska počtu navržených doporučení (v porovnání s rozlohou území obce 362 hektarů) vysoký potenciál k budování MZI, viz Obrázek 190. Samotná poloha jednotlivých doporučení v rámci území obce je představena na Obrázku 191.

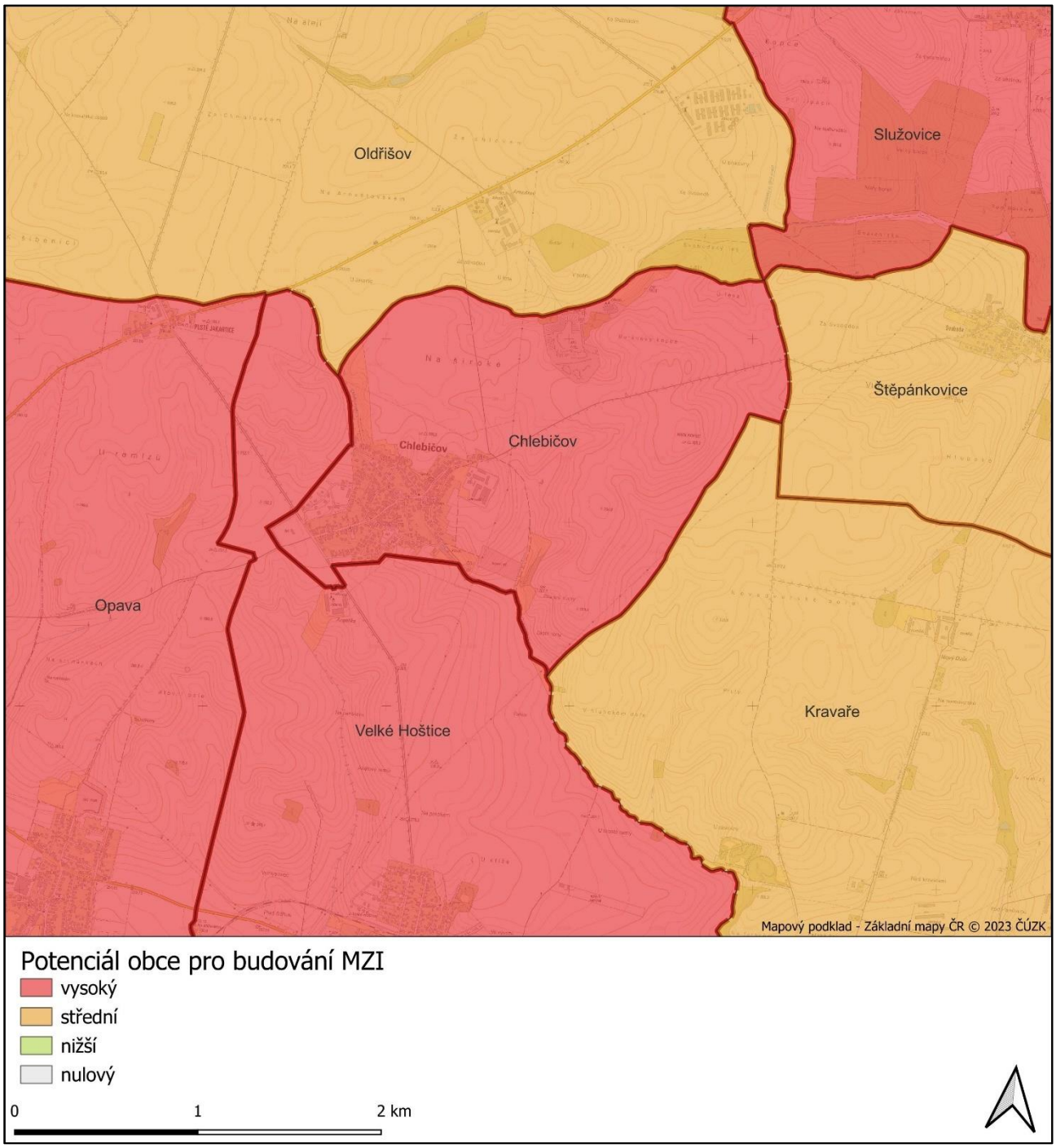

Obrázek 190. Mapa potenciálu obce Chlebičov a jejího blízkého okolí pro budování MZI.

Obrázek 191. Rozmístění doporučení v rámci obce Chlebičov.

Tabulka 83. Seznam doporučení pro obec Chlebičov.

Kód	Typ doporučení	Typ vlastnictví	Potenciál pro náhradní výsadbu	Poznámka	Územní ochrana
L132	propojit sídlo a krajinu prvky MZI	veřejné i soukromé	ano		bez ochrany
L389	přerušit dráhy soustředěného odtoku	veřejné i soukromé	ano		bez ochrany
B636	snížit míru zornění	veřejné i soukromé	ano		bez ochrany
B635	zlepšit stav MZI v místech s vyšší koncentrací citlivých skupin	veřejné i soukromé	ano		bez ochrany
B634	zlepšit stav sucha v krajině	veřejné i soukromé	ano		bez ochrany

Závěr

V obci Chlebičov byla navržena doporučení týkající se snížení míry zornění a přerušení drah soustředěného odtoku. K zmírnění těchto rizik lze realizovat KPÚ a ÚSES tam, kde jeho stav v terénu neodpovídá potřebám. Přesto, že část pozemků je ve veřejném vlastnictví, je nutné řešit situaci se soukromými vlastníky orné půdy a hledat společné řešení. Co se týče zlepšení stavu sucha v krajině je základním nástrojem s plošným dopadem KPÚ. Vymezení ÚSES má pozitivní, ale spíše podpůrný než přímý charakter. Jednotlivá opatření či jejich prosazování pak mohou podpořit veškeré koordinační nástroje. Dále bylo navrženo doporučení pro řešení stavu MZI v místech s vyšší koncentrací citlivých skupin. Vzhledem k malé rozloze a časté fragmentaci těchto areálů je vhodné využívat především nástroje územního plánování. V území je také potenciál pro propojování sídla a krajiny pomocí prvků MZI. Základními jsou nástroje územního plánování, a vyjma ÚSES je to především i územní studie zeleně, protože jeden z jejích účelů je propojit zeleň v zastavěném území s tou v okolní krajině. Všechna doporučení jsou navržena mimo chráněná území.

Doporučení pro obec Chotěbuz

V obci Chotěbuz nebylo navrženo žádné doporučení pro budování MZI. Obec tak má z hlediska počtu navržených doporučení (v porovnání s rozlohou území obce 1061 hektarů) nulový potenciál k budování MZI, viz Obrázek 192. Samotná poloha doporučení v rámci území obce je představena na Obrázku 193.

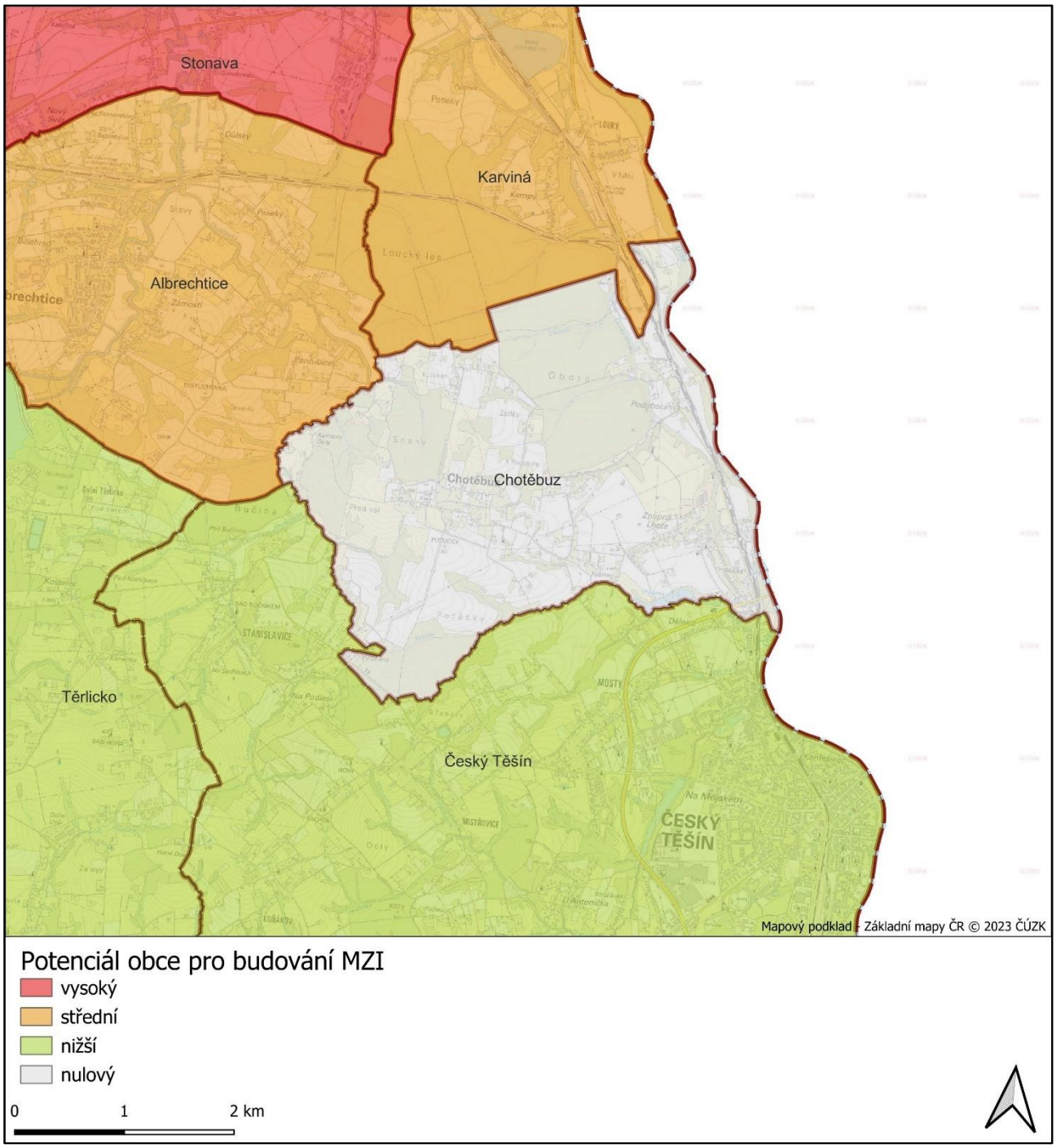

Obrázek 192. Mapa potenciálu obce Chotěbuz a jejího blízkého okolí pro budování MZI.

Obrázek 193. Rozmístění doporučení v rámci obce Chotěbuz.

Závěr

V obci Chotěbuz nebylo identifikováno žádné doporučení. Plocha sídla je téměř pokryta prvky zelené infrastruktury a je napojena na prvky ve volné krajině. Volná krajina dle analýz netrpí zásadními riziky.

Doporučení pro obec Chuchelná

V obci Chuchelná bylo navrženo 13 doporučení pro budování MZI. Obec tak má z hlediska počtu navržených doporučení (v porovnání s rozlohou území obce 767 hektarů) vysoký potenciál k budování MZI, viz Obrázek 194. Samotná poloha jednotlivých doporučení v rámci území obce je představena na Obrázku 195.

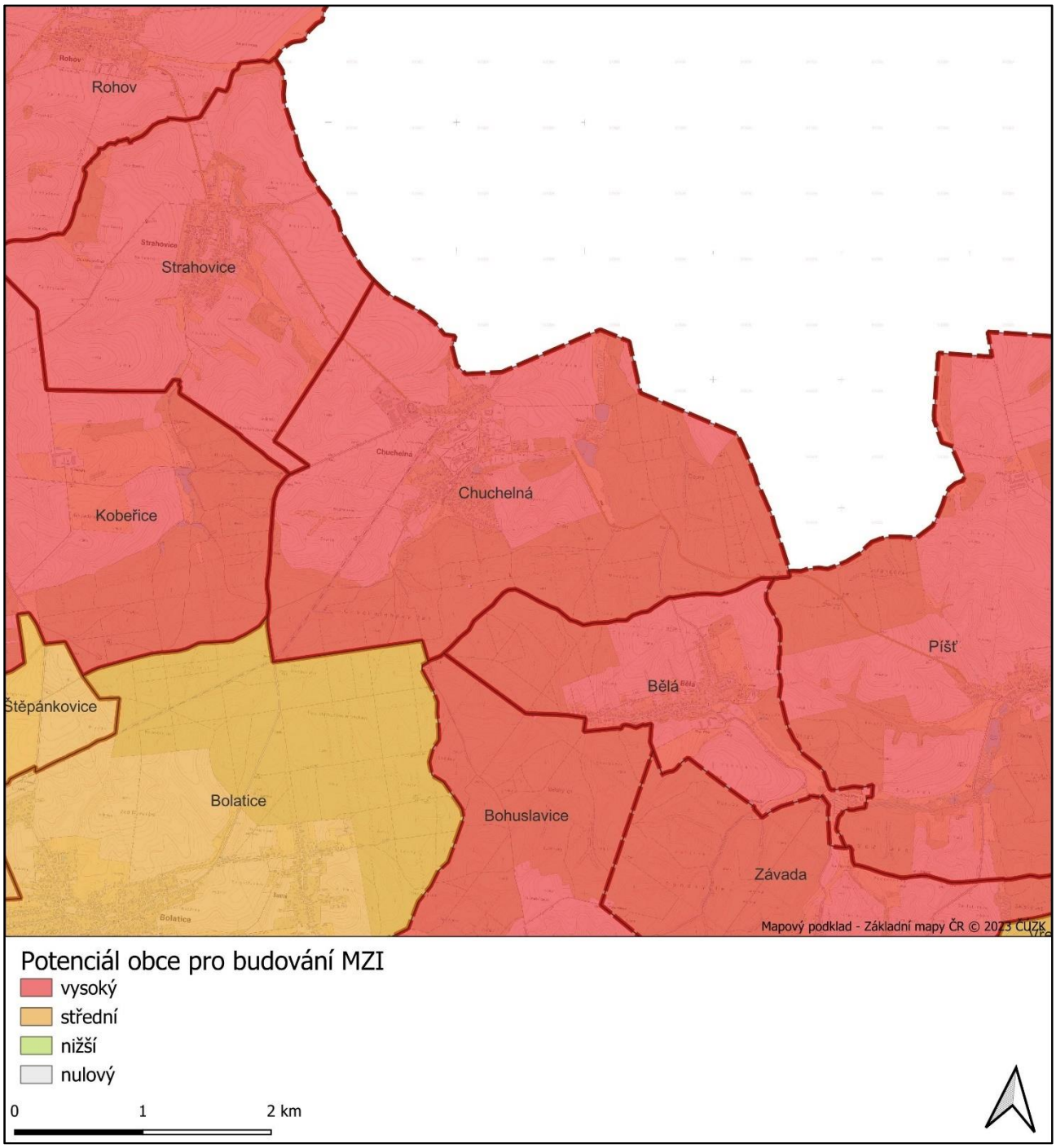

Obrázek 194. Mapa potenciálu obce Chuchelná a jejího blízkého okolí pro budování MZI.

Obrázek 195. Rozmístění doporučení v rámci obce Chuchelná.

Tabulka 84. Seznam doporučení pro obec Chuchelná.

Kód	Typ doporučení	Typ vlastnictví	Potenciál pro náhradní výsadbu	Poznámka	Územní ochrana
L423	přerušit dráhy soustředěného odtoku	veřejné i soukromé	ano		bez ochrany
L422	přerušit dráhy soustředěného odtoku	veřejné i soukromé	ano		bez ochrany
B548	snížit míru vodní eroze	veřejné i soukromé	ano		bez ochrany
B552	snížit míru vodní eroze	veřejné i soukromé	ano		bez ochrany
B550	snížit míru vodní eroze	soukromé	ne		bez ochrany
B549	snížit míru vodní eroze	veřejné i soukromé	ano		bez ochrany
B547	snížit míru vodní eroze	veřejné i soukromé	ano		bez ochrany
B554	snížit míru vodní eroze	veřejné i soukromé	ano		bez ochrany
B553	snížit míru vodní eroze	soukromé	ne		bez ochrany
B551	snížit míru vodní eroze	soukromé	ne		bez ochrany
B556	snížit míru zornění	veřejné i soukromé	ano		bez ochrany
B557	snížit míru zornění	veřejné i soukromé	ano		bez ochrany
B555	snížit míru zornění	veřejné i soukromé	ano		bez ochrany

Závěr

V obci Chuchelná byla navržena doporučení týkající se snížení míry vodní eroze, snížení míry zornění a přerušení drah soustředěného odtoku. K zmírnění těchto rizik lze realizovat KPÚ a ÚSES tam, kde jeho stav v terénu neodpovídá potřebám. Přesto, že část pozemků je ve veřejném vlastnictví, je nutné řešit situaci se soukromými vlastníky orné půdy a hledat společné řešení. Důraz by měl být kladen na nástroje územního plánování a strategie vázané na zastavěné území. ITI jako koordinační nástroj je uveden pro potenciál harmonizovat dotační nástroje na veřejných plochách, které mohou v určitých částech zastavěných území tvořit jejich významnou část. Všechna doporučení jsou navržena mimo chráněná území.

Doporučení pro obec Chvalíkovice

V obci Chvalíkovice bylo navrženo 27 doporučení pro budování MZI. Obec tak má z hlediska počtu navržených doporučení (v porovnání s rozlohou území obce 446 hektarů) vysoký potenciál k budování MZI, viz Obrázek 196. Samotná poloha jednotlivých doporučení v rámci území obce je představena na Obrázku 197.

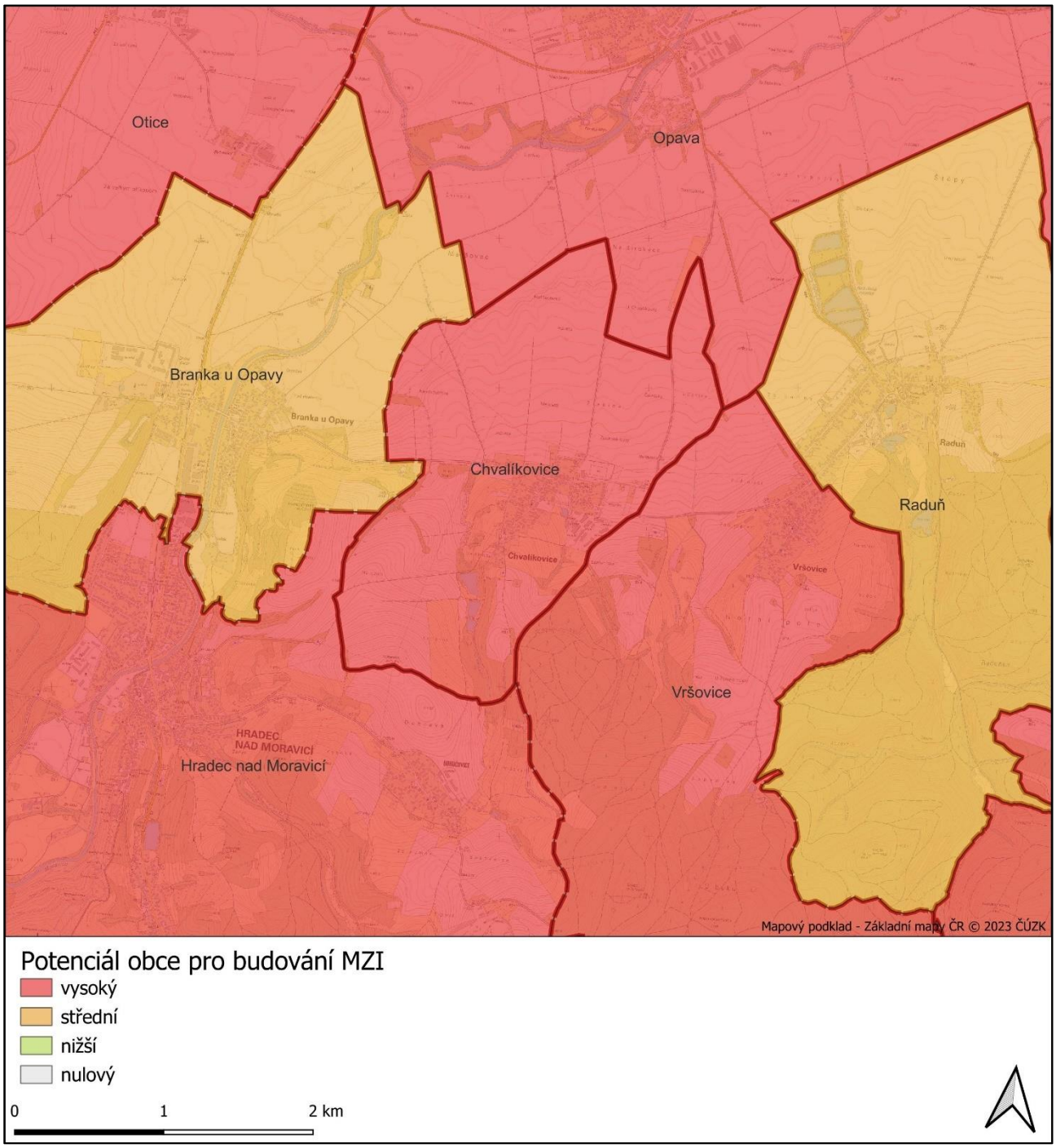

Obrázek 196. Mapa potenciálu obce Chvalíkovice a jejího blízkého okolí pro budování MZI.

Obrázek 197. Rozmístění doporučení v rámci obce Chvalíkovice.

Tabulka 85. Seznam doporučení pro obec Chvalíkovice.

Kód	Typ doporučení	Typ vlastnictví	Potenciál pro náhradní výsadbu	Poznámka	Územní ochrana
B1522	snížit míru větrné eroze	veřejné i soukromé	ano		bez ochrany
B1513	snížit míru větrné eroze	veřejné i soukromé	ano		bez ochrany
B1520	snížit míru větrné eroze	veřejné i soukromé	ano		bez ochrany
B1519	snížit míru větrné eroze	veřejné i soukromé	ano		bez ochrany
B1526	snížit míru větrné eroze	veřejné i soukromé	ano		bez ochrany
B1517	snížit míru větrné eroze	veřejné i soukromé	ano		bez ochrany
B1524	snížit míru větrné eroze	veřejné i soukromé	ano		bez ochrany
B1523	snížit míru větrné eroze	veřejné i soukromé	ano		bez ochrany
B1521	snížit míru větrné eroze	veřejné i soukromé	ano		bez ochrany
B1528	snížit míru větrné eroze	veřejné i soukromé	ano		bez ochrany
B1527	snížit míru větrné eroze	veřejné i soukromé	ano		bez ochrany
B1525	snížit míru větrné eroze	veřejné i soukromé	ano		bez ochrany
B1510	snížit míru větrné eroze	veřejné i soukromé	ano		bez ochrany
B1508	snížit míru větrné eroze	veřejné i soukromé	ano		bez ochrany
B1512	snížit míru větrné eroze	veřejné i soukromé	ano		bez ochrany
B1511	snížit míru větrné eroze	veřejné i soukromé	ano		bez ochrany
B1518	snížit míru větrné eroze	veřejné i soukromé	ano		bez ochrany
B1509	snížit míru větrné eroze	veřejné i soukromé	ano		bez ochrany
B1514	snížit míru větrné eroze	veřejné i soukromé	ano		bez ochrany
B1516	snížit míru větrné eroze	veřejné i soukromé	ano		bez ochrany
B1515	snížit míru větrné eroze	veřejné i soukromé	ano		bez ochrany
B1529	snížit míru větrné eroze	veřejné i soukromé	ano		bez ochrany
B1531	snížit míru větrné eroze	veřejné i soukromé	ano		bez ochrany
B1530	snížit míru větrné eroze	veřejné i soukromé	ano		bez ochrany
B1506	snížit míru vodní eroze	veřejné i soukromé	ano		bez ochrany
B1507	snížit míru vodní eroze	veřejné i soukromé	ano		bez ochrany
B1505	snížit míru vodní eroze	veřejné i soukromé	ano		bez ochrany

Závěr

V obci Chvalíkovice bylo navrženo množství doporučení týkajících se snížení míry vodní a větrné eroze. K zmírnění těchto rizik lze realizovat KPÚ a ÚSES tam, kde jeho stav v terénu neodpovídá potřebám. Efektivní může být využití náhradních výsadeb pro výsadbu větrolamů. Přesto, že část pozemků je ve veřejném vlastnictví, je nutné řešit situaci se soukromými vlastníky orné půdy a hledat společné řešení. Koordinační nástroje jsou v tomto rozsahu relevantní všechny, protože mohou přispět k dohodě nad způsobem implementace a mohou podpořit vhodné specifické plánování dle potřeb v konkrétních místech. Všechna doporučení jsou navržena mimo chráněná území.

Doporučení pro obec Jablunkov

V obci Jablunkov bylo navrženo 5 doporučení pro budování MZI. Obec tak má z hlediska počtu navržených doporučení (v porovnání s rozlohou území obce 1039 hektarů) střední potenciál k budování MZI, viz Obrázek 198. Samotná poloha jednotlivých doporučení v rámci území obce je představena na Obrázku 199.

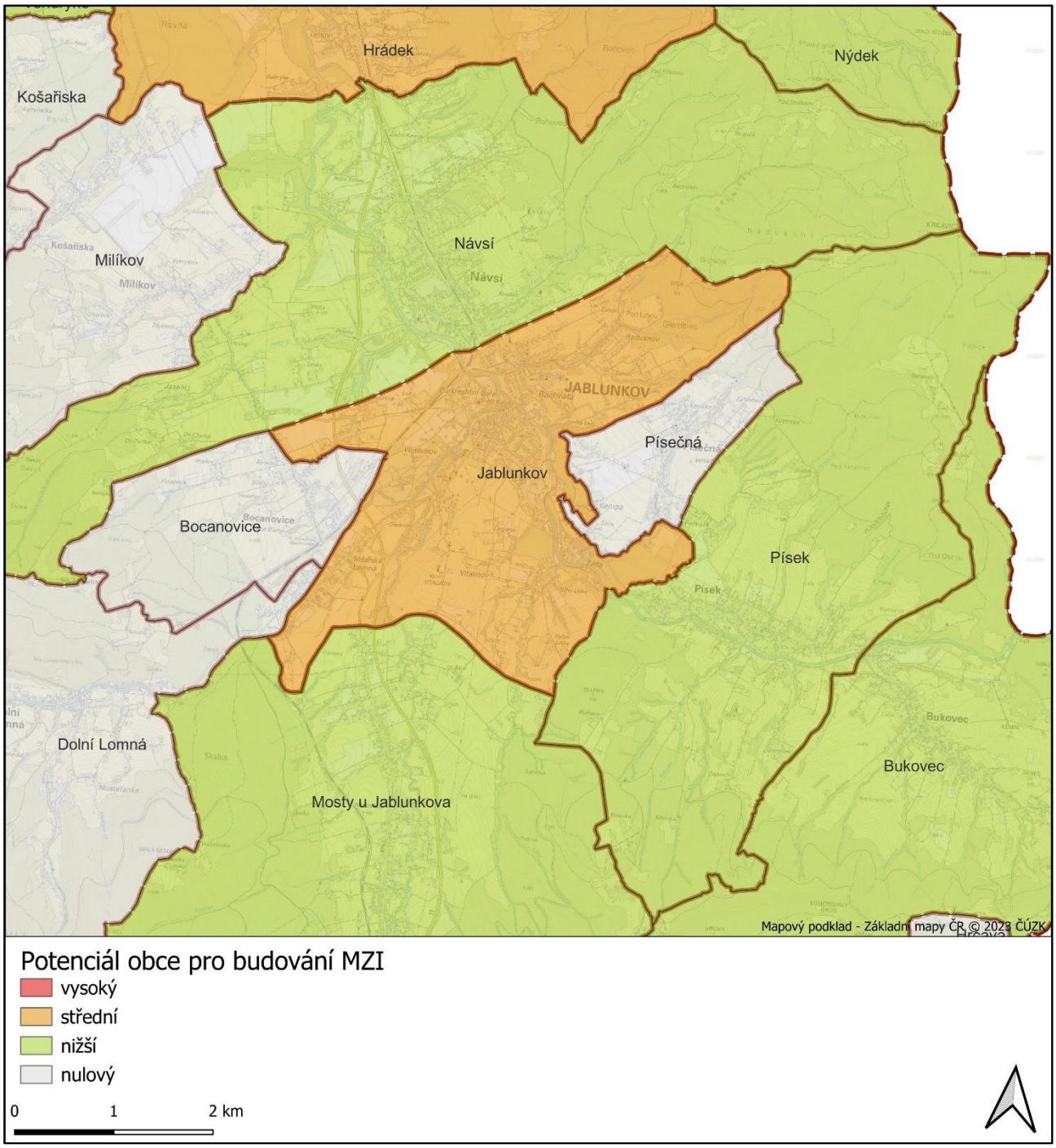

Obrázek 198. Mapa potenciálu obce Jablunkov a jejího blízkého okolí pro budování MZI.

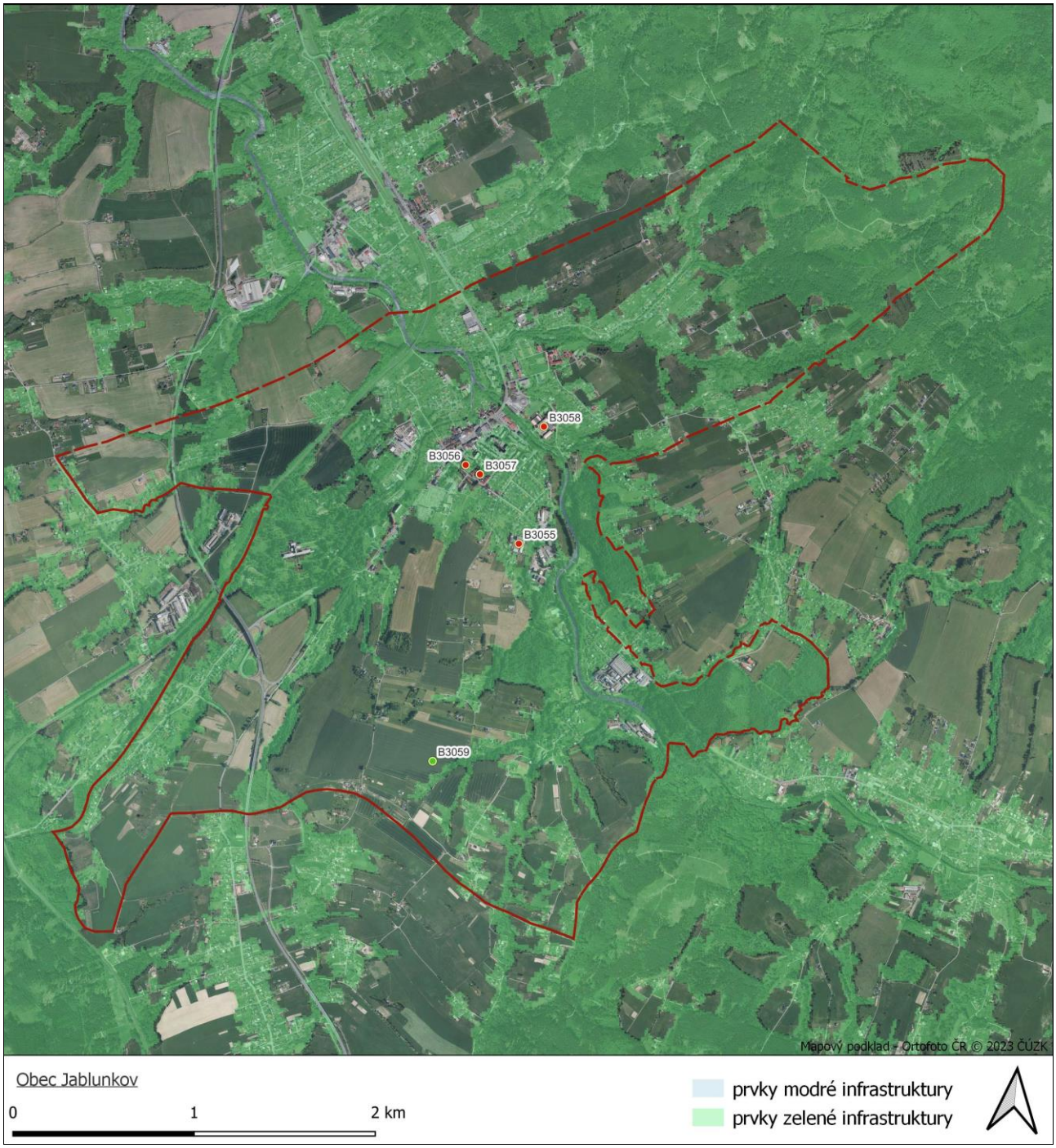

Obrázek 199. Rozmístění doporučení v rámci obce Jablunkov.

Tabulka 86. Seznam doporučení pro obec Jablunkov.

Kód	Typ doporučení	Typ vlastnictví	Potenciál pro náhradní výsadbu	Poznámka	Územní ochrana
B3059	snížit míru vodní eroze	veřejné i soukromé	ano		bez ochrany
B3058	zlepšit stav MZI v místech s vyšší koncentrací citlivých skupin	veřejné	ano		bez ochrany
B3056	zlepšit stav MZI v místech s vyšší koncentrací citlivých skupin	veřejné i soukromé	ano		bez ochrany
B3055	zlepšit stav MZI v místech s vyšší koncentrací citlivých skupin	veřejné i soukromé	ano		bez ochrany
B3057	zlepšit stav MZI v místech s vyšší koncentrací citlivých skupin	veřejné i soukromé	ano		bez ochrany

Závěr

V obci Jablunkov bylo navrženo doporučení týkající se snížení míry vodní eroze. K zmírnění tohoto rizika lze realizovat KPÚ a ÚSES tam, kde jeho stav v terénu neodpovídá potřebám. Přesto, že část pozemků je ve veřejném vlastnictví, je nutné řešit situaci se soukromými vlastníky orné půdy a hledat společné řešení. Zlepšení stavu MZI v místech s vyšší koncentrací citlivých skupin lze zajistit nástrojem územní studie zeleně, která dokáže dostatečně detailně, ale zároveň koncepčně naplánovat konkrétní opatření. Vymezení ÚSES je důležité pro územně závazné vymezení, regulační plán pak pro prosazení konkrétních regulativů do územního plánu. Všechna doporučení jsou navržena mimo chráněná území.

Doporučení pro obec Jakartovice

V obci Jakartovice bylo navrženo 39 doporučení pro budování MZI. Obec tak má z hlediska počtu navržených doporučení (v porovnání s rozlohou území obce 5004 hektarů) střední potenciál k budování MZI, viz Obrázek 200. Samotná poloha jednotlivých doporučení v rámci území obce je představena na Obrázku 201.

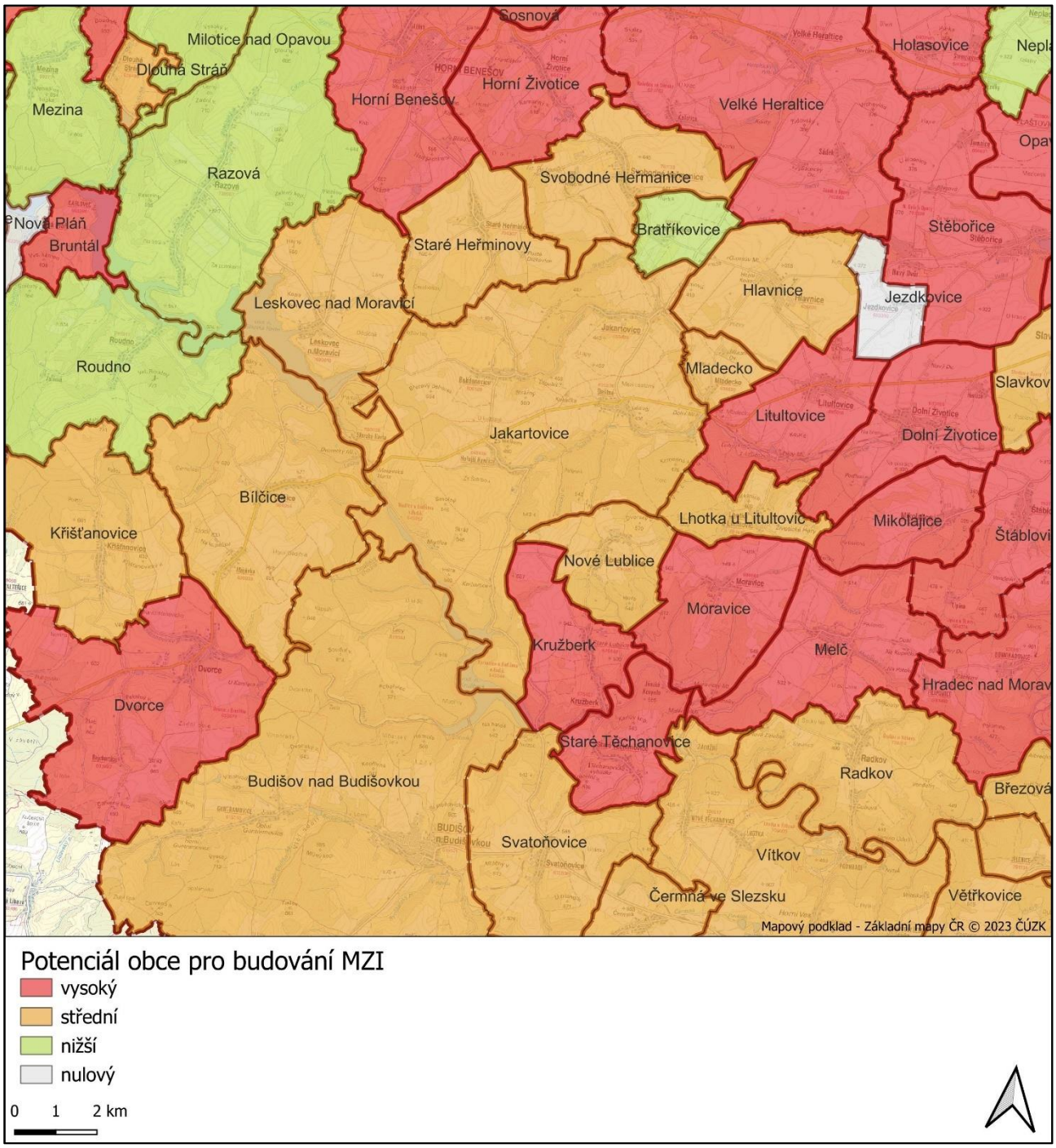

Obrázek 200. Mapa potenciálu obce Jakartovice a jejího blízkého okolí pro budování MZI.

Obrázek 201. Rozmístění doporučení v rámci obce Jakartovice.

Tabulka 87. Seznam doporučení pro obec Jakartovice.

Kód	Typ doporučení	Typ vlastnictví	Potenciál pro náhradní výsadbu	Poznámka	Územní ochrana
B562	ochrana kvalitní vegetace v krajině	soukromé	ne		bez ochrany
B597	snížit míru větrné eroze	veřejné i soukromé	ano		bez ochrany
B595	snížit míru větrné eroze	soukromé	ne		bez ochrany
B596	snížit míru větrné eroze	soukromé	ne		bez ochrany
B576	snížit míru vodní eroze	veřejné i soukromé	ano		bez ochrany
B578	snížit míru vodní eroze	soukromé	ne		bez ochrany
B577	snížit míru vodní eroze	soukromé	ne		bez ochrany
B584	snížit míru vodní eroze	soukromé	ne		bez ochrany
B575	snížit míru vodní eroze	veřejné i soukromé	ano		bez ochrany
B582	snížit míru vodní eroze	soukromé	ne		bez ochrany
B581	snížit míru vodní eroze	veřejné i soukromé	ano		bez ochrany
B579	snížit míru vodní eroze	veřejné i soukromé	ano		bez ochrany
B585	snížit míru vodní eroze	soukromé	ne		bez ochrany
B583	snížit míru vodní eroze	soukromé	ne		bez ochrany
B580	snížit míru vodní eroze	veřejné i soukromé	ano		bez ochrany
B568	snížit míru vodní eroze	veřejné i soukromé	ano		bez ochrany
B566	snížit míru vodní eroze	veřejné i soukromé	ano		bez ochrany
B565	snížit míru vodní eroze	veřejné i soukromé	ano		bez ochrany
B572	snížit míru vodní eroze	soukromé	ne		bez ochrany
B563	snížit míru vodní eroze	veřejné i soukromé	ano		bez ochrany
B570	snížit míru vodní eroze	soukromé	ne		bez ochrany
B569	snížit míru vodní eroze	soukromé	ne		bez ochrany
B567	snížit míru vodní eroze	soukromé	ne		bez ochrany
B574	snížit míru vodní eroze	veřejné i soukromé	ano		bez ochrany
B573	snížit míru vodní eroze	soukromé	ne		bez ochrany
B571	snížit míru vodní eroze	soukromé	ne		bez ochrany
B564	snížit míru vodní eroze	soukromé	ne		bez ochrany
B591	snížit míru zornění	veřejné i soukromé	ano		bez ochrany

Kód	Typ doporučení	Typ vlastnictví	Potenciál pro náhradní výsadbu	Poznámka	Územní ochrana
B588	snížit míru zornění	soukromé	ne		bez ochrany
B586	snížit míru zornění	veřejné i soukromé	ano		bez ochrany
B590	snížit míru zornění	veřejné i soukromé	ano		bez ochrany
B589	snížit míru zornění	veřejné i soukromé	ano		bez ochrany
B587	snížit míru zornění	veřejné i soukromé	ano		bez ochrany
B592	snížit míru zornění	veřejné i soukromé	ano		bez ochrany
B594	snížit míru zornění	veřejné i soukromé	ano		bez ochrany
B593	snížit míru zornění	veřejné i soukromé	ano		bez ochrany
B561	zlepšit stav MZI v místech s vyšší koncentrací citlivých skupin	veřejné i soukromé	ano		bez ochrany
B560	zlepšit stav sucha v krajině	soukromé	ne		bez ochrany
B559	zlepšit stav sucha v krajině	soukromé	ne		bez ochrany

Závěr

V obci Jakartovice bylo navrženo velké množství doporučení týkajících se snížení míry vodní a větrné eroze a snížení míry zornění. K zmírnění těchto rizik lze realizovat KPÚ a ÚSES tam, kde jeho stav v terénu neodpovídá potřebám. Efektivní může být využití náhradních výsadeb pro výsadbu větrolamů. Přesto, že část pozemků je ve veřejném vlastnictví, je nutné řešit situaci se soukromými vlastníky orné půdy a hledat společné řešení. Koordinační nástroje jsou v tomto rozsahu relevantní všechny, protože mohou přispět k dohodě nad způsobem implementace a mohou podpořit vhodné specifické plánování dle potřeb v konkrétních místech. Co se týče zlepšení stavu sucha v krajině je základním nástrojem s plošným dopadem KPÚ. Vymezení ÚSES má pozitivní, ale spíše podpůrný než přímý charakter. Jednotlivá opatření či jejich prosazování pak mohou podpořit veškeré koordinační nástroje. Zlepšení stavu MZI v místech s vyšší koncentrací citlivých skupin lze zajistit nástrojem územní studie zeleně, která dokáže dostatečně detailně, ale zároveň koncepčně naplánovat konkrétní opatření. Vymezení ÚSES je důležité pro územně závazné vymezení, regulační plán pak pro prosazení konkrétních regulativů do územního plánu. Všechna doporučení jsou navržena mimo chráněná území.

Doporučení pro obec Jakubčovice nad Odrou

V obci Jakubčovice nad Odrou byla navržena 3 doporučení pro budování MZI. Obec tak má z hlediska počtu navržených doporučení (v porovnání s rozlohou území obce 338 hektarů) střední potenciál k budování MZI, viz Obrázek 202. Samotná poloha jednotlivých doporučení v rámci území obce je představena na Obrázku 203.

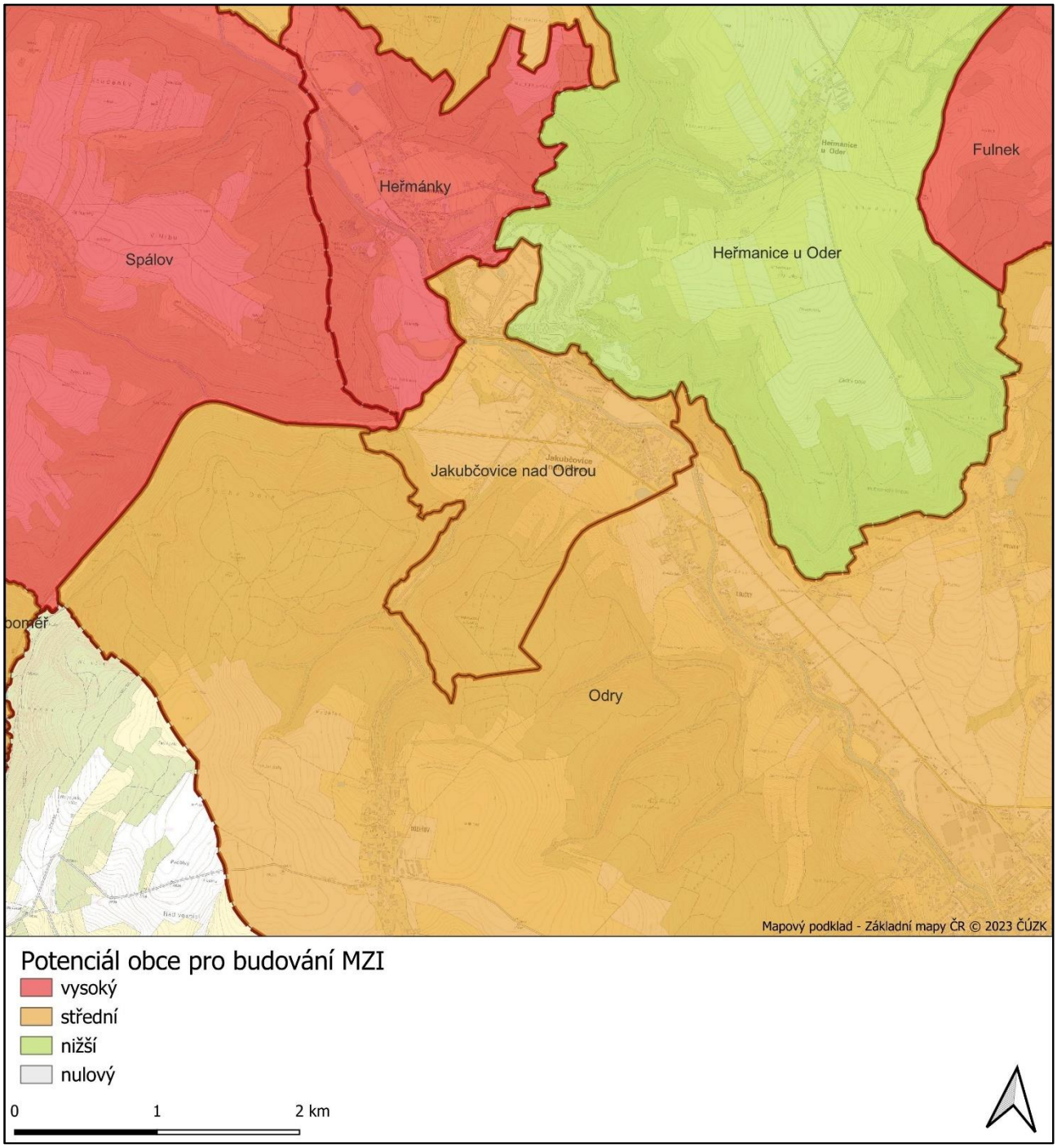

Obrázek 202. Mapa potenciálu obce Jakubčovice nad Odrou a jejího blízkého okolí pro budování MZI.

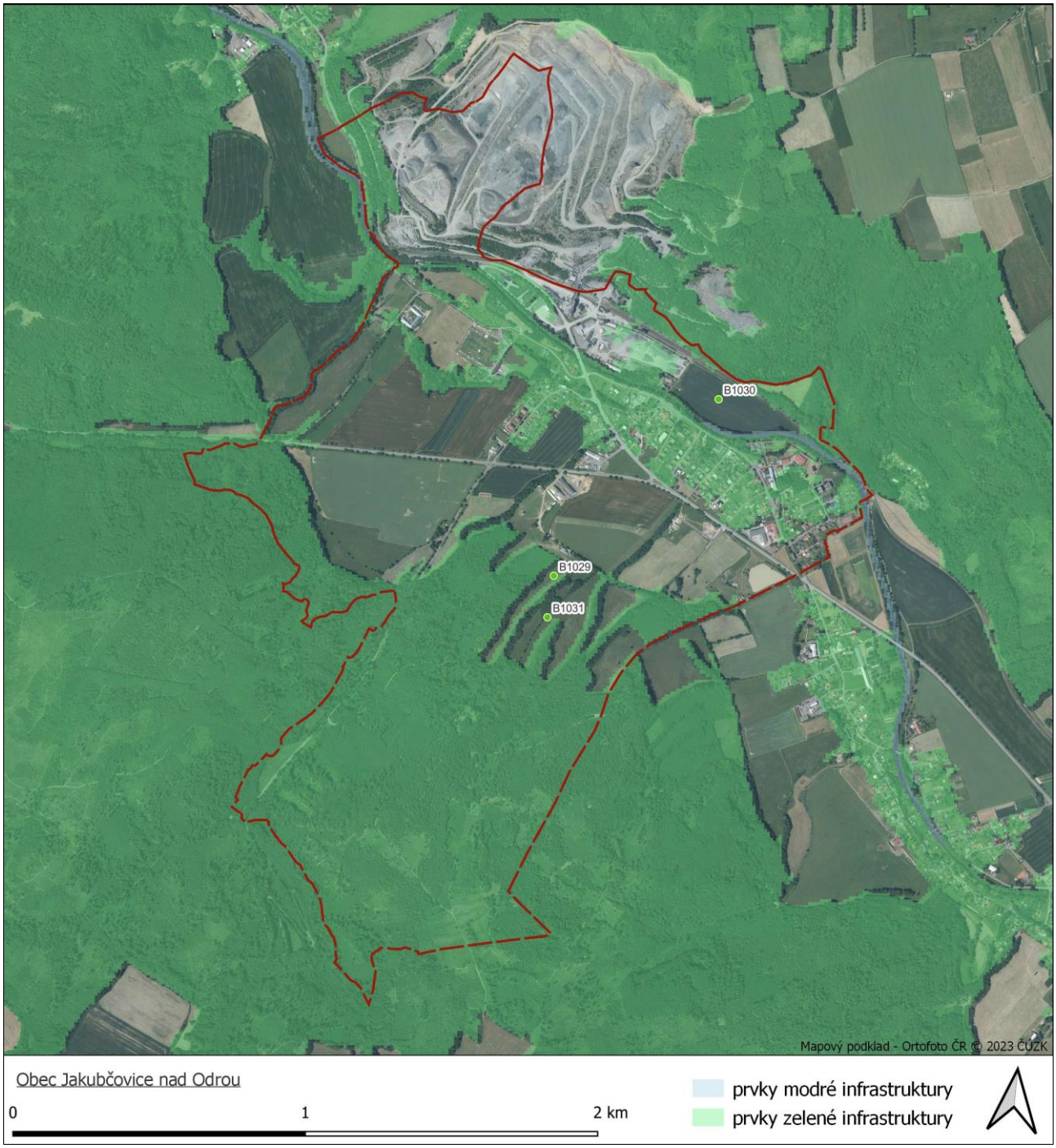

Obrázek 203. Rozmístění doporučení v rámci obce Jakubčovice nad Odrou.

Tabulka 88. Seznam doporučení pro obec Jakubčovice nad Odrou.

Kód	Typ doporučení	Typ vlastnictví	Potenciál pro náhradní výsadbu	Poznámka	Územní ochrana
B1031	snížit míru větrné eroze	soukromé	ne		bez ochrany
B1030	snížit míru větrné eroze	soukromé	ne		bez ochrany
B1029	snížit míru větrné eroze	soukromé	ne		bez ochrany

Závěr

V obci Jakubčovice nad Odrou byla navržena 3 doporučení plošného charakteru zaměřená na potenciál MZI ve volné krajině. Všechna doporučení se týkají snížení míry větrné eroze. Bude třeba diskutovat toto téma se soukromými vlastníky půdy a využít např. možnost realizace komplexních pozemkových úprav. Všechna doporučení jsou navržena mimo chráněná území.

Doporučení pro obec Janov

V obci Janov nebylo navrženo žádné doporučení pro budování MZI. Obec tak má z hlediska počtu navržených doporučení (v porovnání s rozlohou území obce 1103 hektarů) nulový potenciál k budování MZI, viz Obrázek 204. Samotná poloha jednotlivých doporučení v rámci území obce je představena na Obrázku 205.

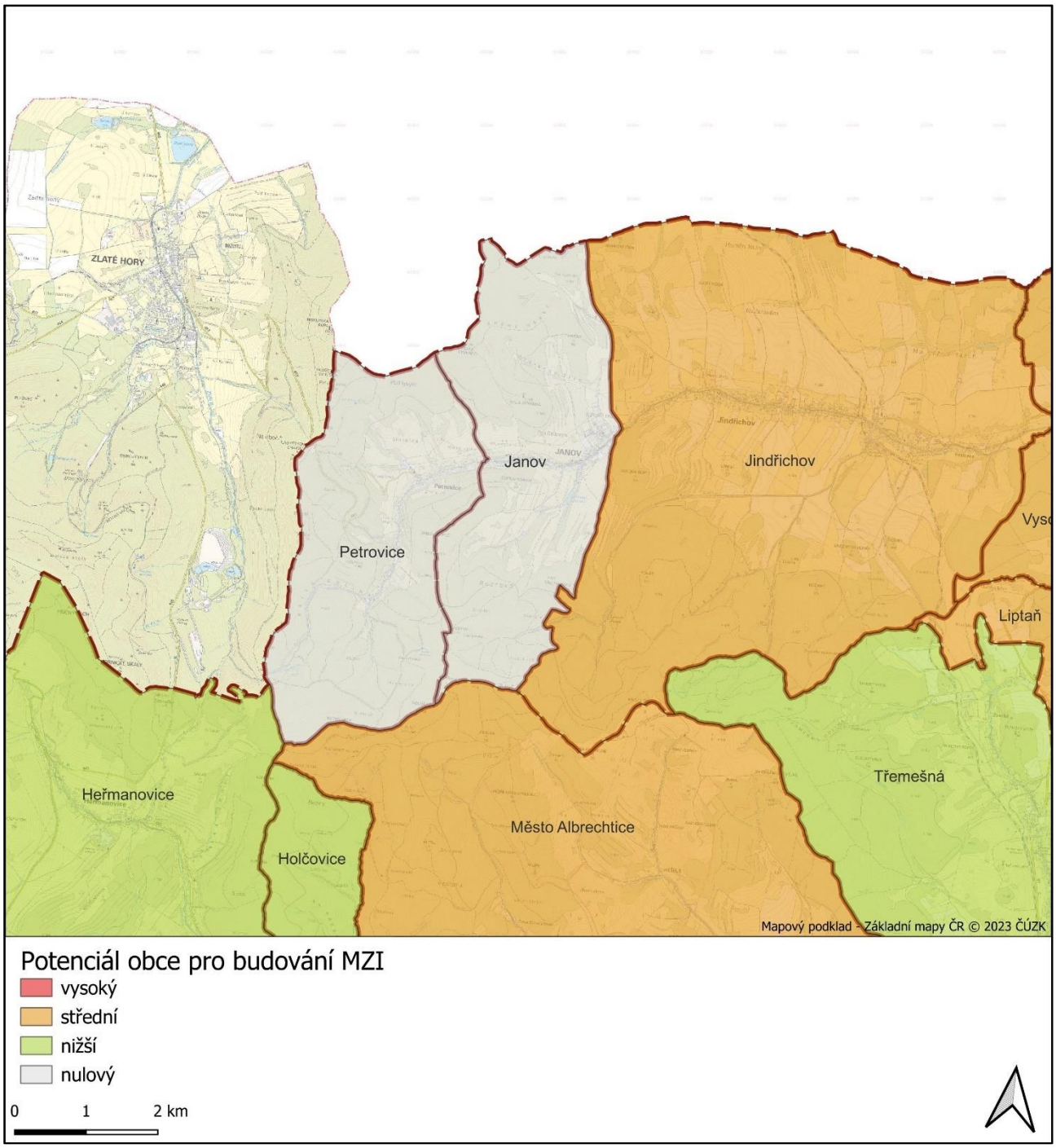

Obrázek 204. Mapa potenciálu obce Janov a jejího blízkého okolí pro budování MZI.

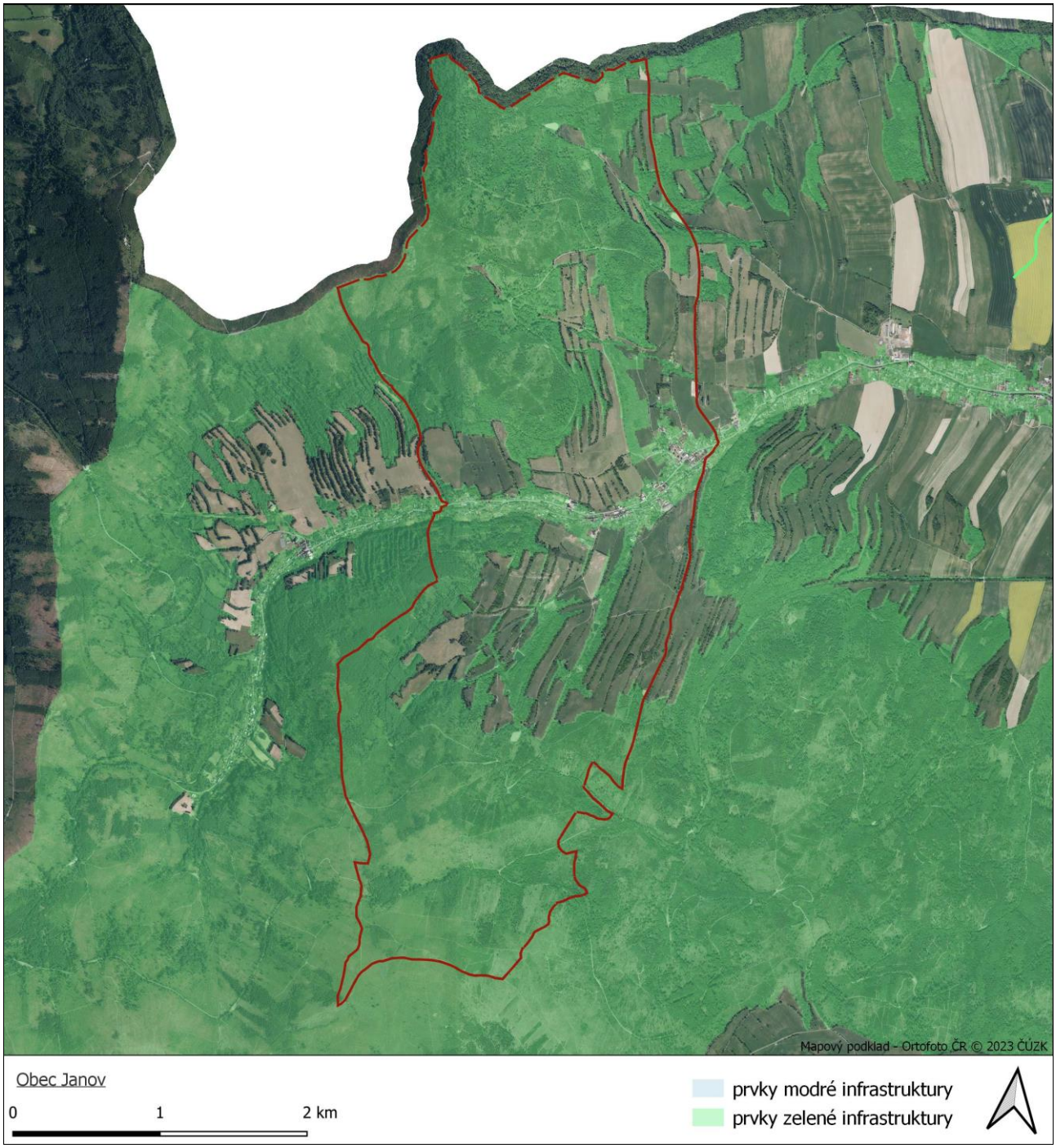

Obrázek 205. Rozmístění doporučení v rámci obce Janov.

Závěr

V obci Janov nebylo identifikováno žádné doporučení. Plocha sídla je téměř pokryta prvky zelené infrastruktury a je napojena na prvky ve volné krajině. Volná krajina dle analýz netrpí zásadními riziky.

Doporučení pro obec Janovice

V obci Janovice bylo navrženo 9 doporučení pro budování MZI. Obec tak má z hlediska počtu navržených doporučení (v porovnání s rozlohou území obce 1317 hektarů) střední potenciál k budování MZI, viz Obrázek 206. Samotná poloha jednotlivých doporučení v rámci území obce je představena na Obrázku 207.

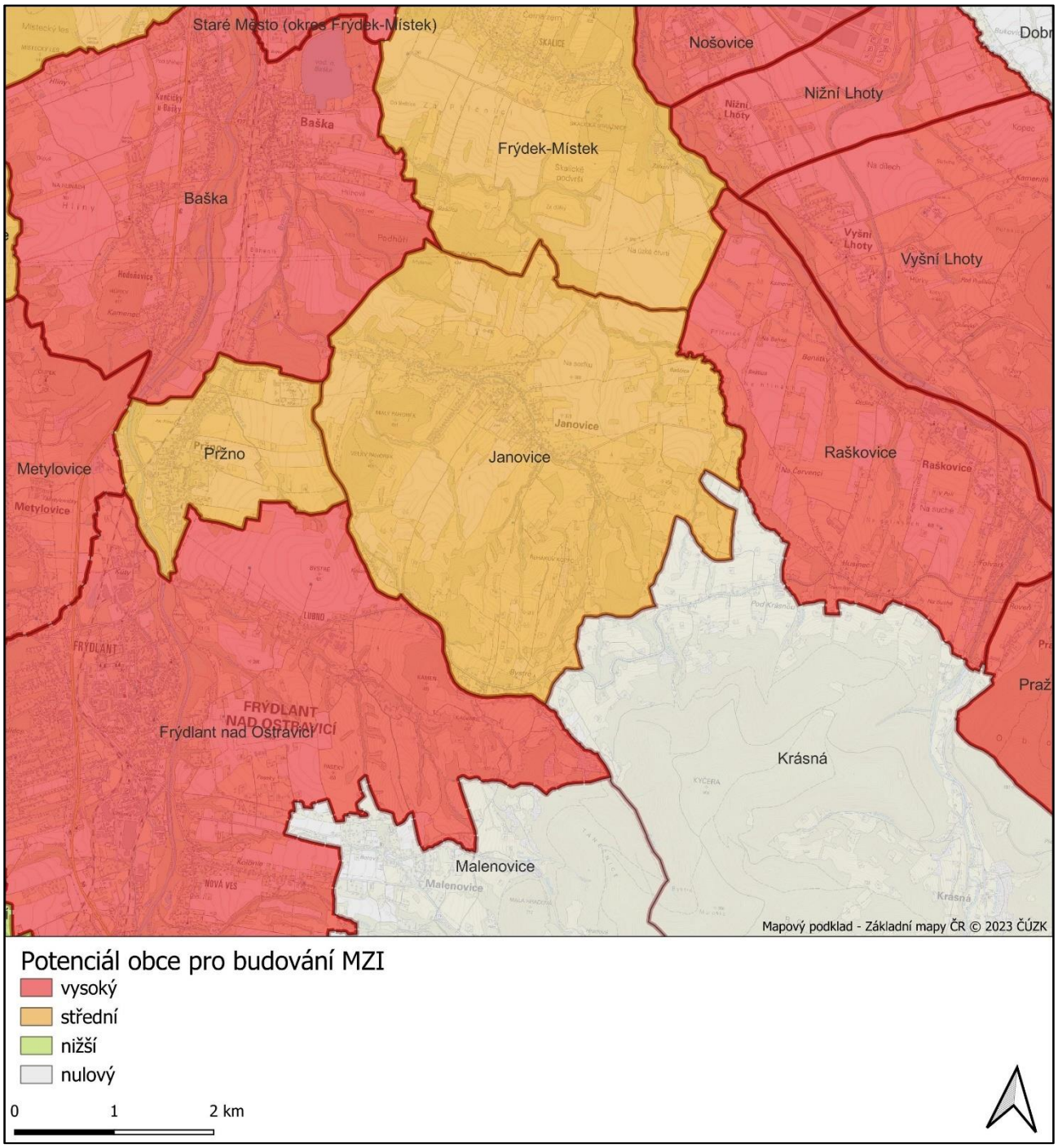

Obrázek 206. Mapa potenciálu obce Janovice a jejího blízkého okolí pro budování MZI.

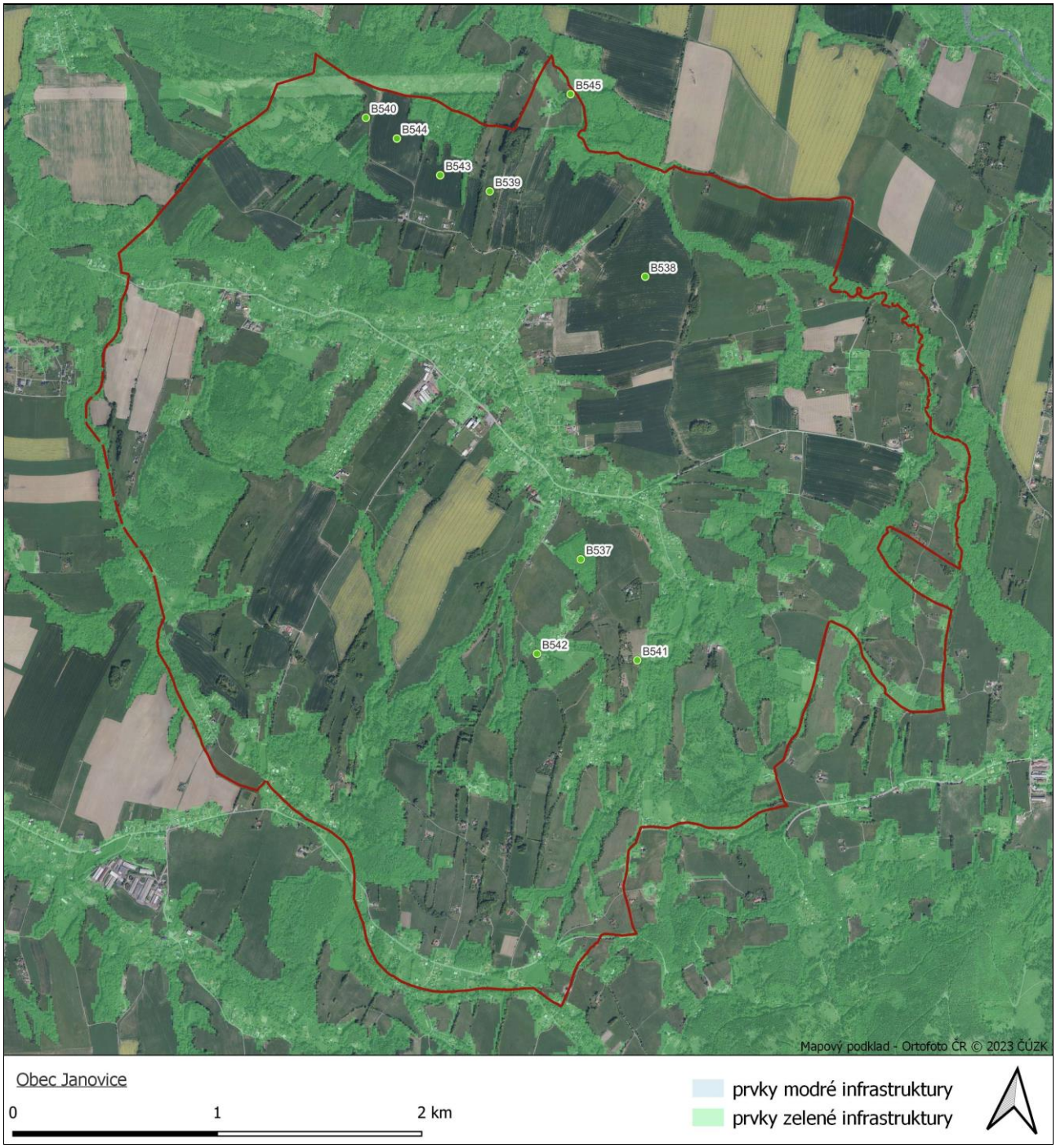

Obrázek 207. Rozmístění doporučení v rámci obce Janovice.

Tabulka 89. Seznam doporučení pro obec Janovice.

Kód	Typ doporučení	Typ vlastnictví	Potenciál pro náhradní výsadbu	Poznámka	Územní ochrana
B537	ochrana kvalitní vegetace v krajině	veřejné i soukromé	ne		bez ochrany
B540	snížit míru větrné eroze	veřejné i soukromé	ano		bez ochrany
B542	snížit míru větrné eroze	soukromé	ne		bez ochrany
B541	snížit míru větrné eroze	soukromé	ne		bez ochrany
B539	snížit míru větrné eroze	soukromé	ne		bez ochrany
B544	snížit míru větrné eroze	veřejné i soukromé	ano		bez ochrany
B545	snížit míru větrné eroze	soukromé	ne		bez ochrany
B543	snížit míru větrné eroze	veřejné i soukromé	ano		bez ochrany
B538	snížit míru zornění	veřejné i soukromé	ano		bez ochrany

Závěr

V obci Janovice bylo navrženo 9 doporučení plošného charakteru týkajících se MZI ve volné krajině. Většina doporučení se týká snížení míry větrné eroze, jedno snížení míry zornění. Část dotčených pozemků je veřejných, přesto bude třeba diskutovat toto téma se soukromými vlastníky půdy a využít např. možnost realizace KPÚ a ÚSES. Efektivní může být využití náhradních výsadeb pro výsadbu větrolamů. Jedno doporučení se týká ochrany kvalitní vegetace v krajině. V tomto případě lze využít nástroje ÚSES, případně dalších nástrojů územního plánování. Všechna doporučení jsou navržena mimo chráněná území.

Doporučení pro obec Jeseník nad Odrou

V obci Jeseník nad Odrou bylo navrženo 18 doporučení pro budování MZI. Obec tak má z hlediska počtu navržených doporučení (v porovnání s rozlohou území obce 2893 hektarů) střední potenciál k budování MZI, viz Obrázek 208. Samotná poloha jednotlivých doporučení v rámci území obce je představena na Obrázku 209.

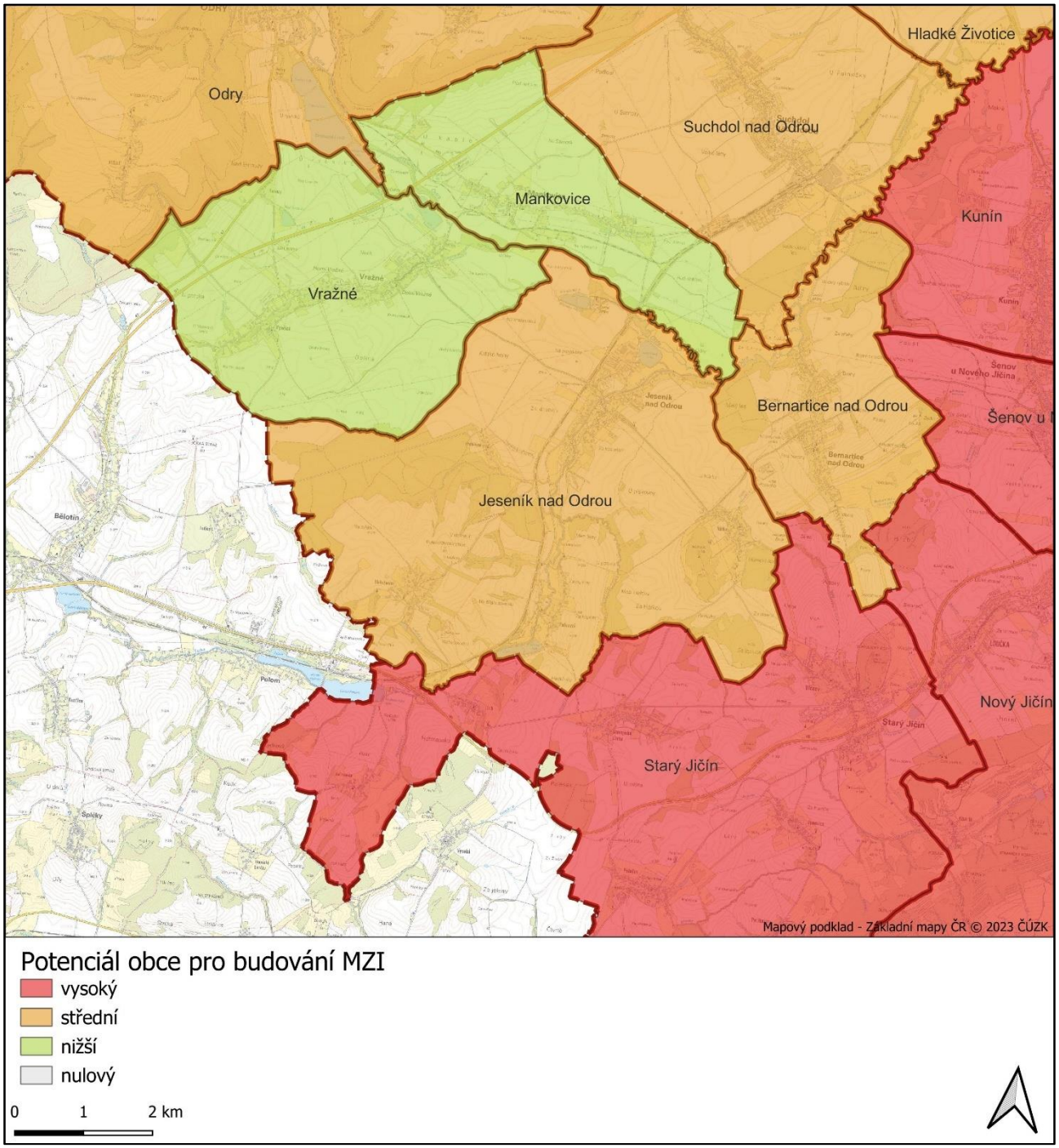

Obrázek 208. Mapa potenciálu obce Jeseník nad Odrou a jejího blízkého okolí pro budování MZI.

Obrázek 209. Rozmístění doporučení v rámci obce Jeseník nad Odrou.

Tabulka 90. Seznam doporučení pro obec Jeseník nad Odrou.

Kód	Typ doporučení	Typ vlastnictví	Potenciál pro náhradní výsadbu	Poznámka	Územní ochrana
B2948	ochrana kvalitní vegetace v krajině	veřejné i soukromé	ne		bez ochrany
L355	propojit prvky MZI v krajině	veřejné i soukromé	ano		bez ochrany
L357	propojit prvky MZI v krajině	soukromé	ne		bez ochrany
B2949	snížit míru vodní eroze	soukromé	ne		bez ochrany
B2953	snížit míru vodní eroze	veřejné i soukromé	ano		bez ochrany
B2951	snížit míru vodní eroze	veřejné i soukromé	ano		bez ochrany
B2950	snížit míru vodní eroze	soukromé	ne		bez ochrany
B2955	snížit míru vodní eroze	veřejné i soukromé	ano		bez ochrany
B2954	snížit míru vodní eroze	soukromé	ne		bez ochrany
B2952	snížit míru vodní eroze	soukromé	ne		bez ochrany
B2956	snížit míru vodní eroze	soukromé	ne		bez ochrany
B2957	snížit míru zornění	veřejné i soukromé	ano		bez ochrany
B2959	snížit míru zornění	veřejné i soukromé	ano		bez ochrany
B2958	snížit míru zornění	veřejné i soukromé	ano		bez ochrany
B2960	snížit míru zornění	veřejné i soukromé	ano		bez ochrany
B2945	zlepšit stav sucha v krajině	soukromé	ne		bez ochrany
B2947	zlepšit stav sucha v krajině	veřejné i soukromé	ano		bez ochrany
B2946	zlepšit stav sucha v krajině	soukromé	ne		bez ochrany

Závěr

V obci Jeseník nad Odrou byla většina doporučení navržena pro řešení špatného stavu orné půdy. Jedná se o riziko vodní eroze, míru zornění a sucho v krajině. Tato rizika spolu více či méně souvisí a lze je řešit společně v rámci realizace KPÚ a ÚSES tam, kde jeho stav v terénu neodpovídá potřebám. Přesto, že část pozemků je ve veřejném vlastnictví, je nutné řešit situaci se soukromými vlastníky orné půdy a hledat společná řešení. Doporučení v tomto rozsahu by bylo vhodné řešit i pomocí koordinačních nástrojů. Potenciál pro propojení prvků MZI lze využít v případě vodního toku. Lze využít více nástrojů ať už nástroje územního plánování, případně KPÚ. Všechna doporučení jsou navržena mimo chráněná území.

Doporučení pro obec Jezdkovice

V obci Jezdkovice nebylo navrženo žádné doporučení pro budování MZI. Obec tak má z hlediska počtu navržených doporučení (v porovnání s rozlohou území obce 360 hektarů) nulový potenciál k budování MZI, viz Obrázek 210. Samotná poloha jednotlivých doporučení v rámci území obce je představena na Obrázku 211.

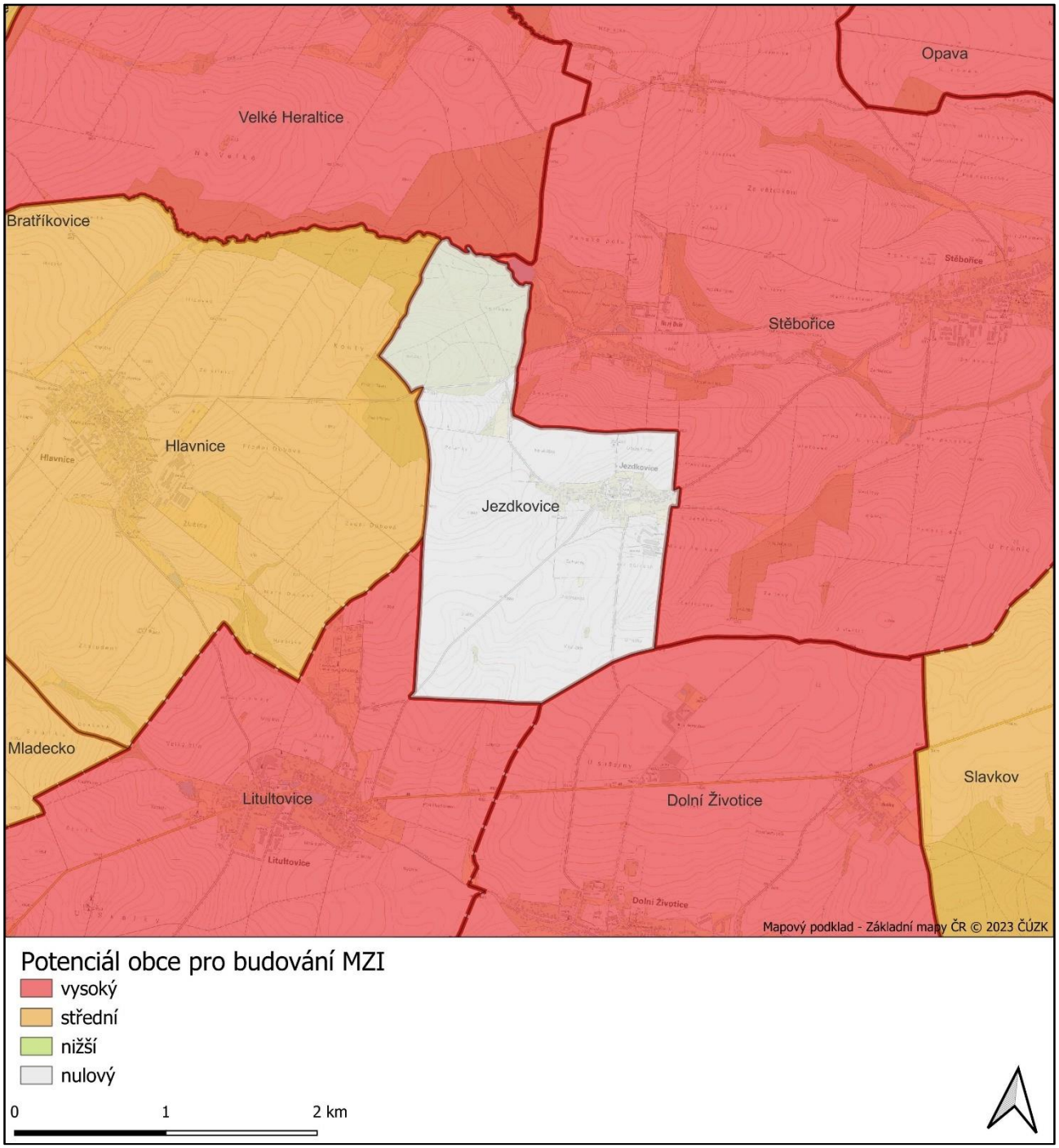

Obrázek 210. Mapa potenciálu obce Jezdkovice a jejího blízkého okolí pro budování MZI.

Obrázek 211. Rozmístění doporučení v rámci obce Jezdkovice.

Závěr

V obci Jezdkovice nebylo identifikováno žádné doporučení. Plocha sídla je téměř pokryta prvky zelené infrastruktury a je napojena na prvky ve volné krajině. Volná krajina dle analýz netrpí zásadními riziky.

Doporučení pro obec Jindřichov

V obci Jindřichov bylo navrženo 19 doporučení pro budování MZI. Obec tak má z hlediska počtu navržených doporučení (v porovnání s rozlohou území obce 3471 hektarů) střední potenciál k budování MZI, viz Obrázek 212. Samotná poloha jednotlivých doporučení v rámci území obce je představena na Obrázku 213.

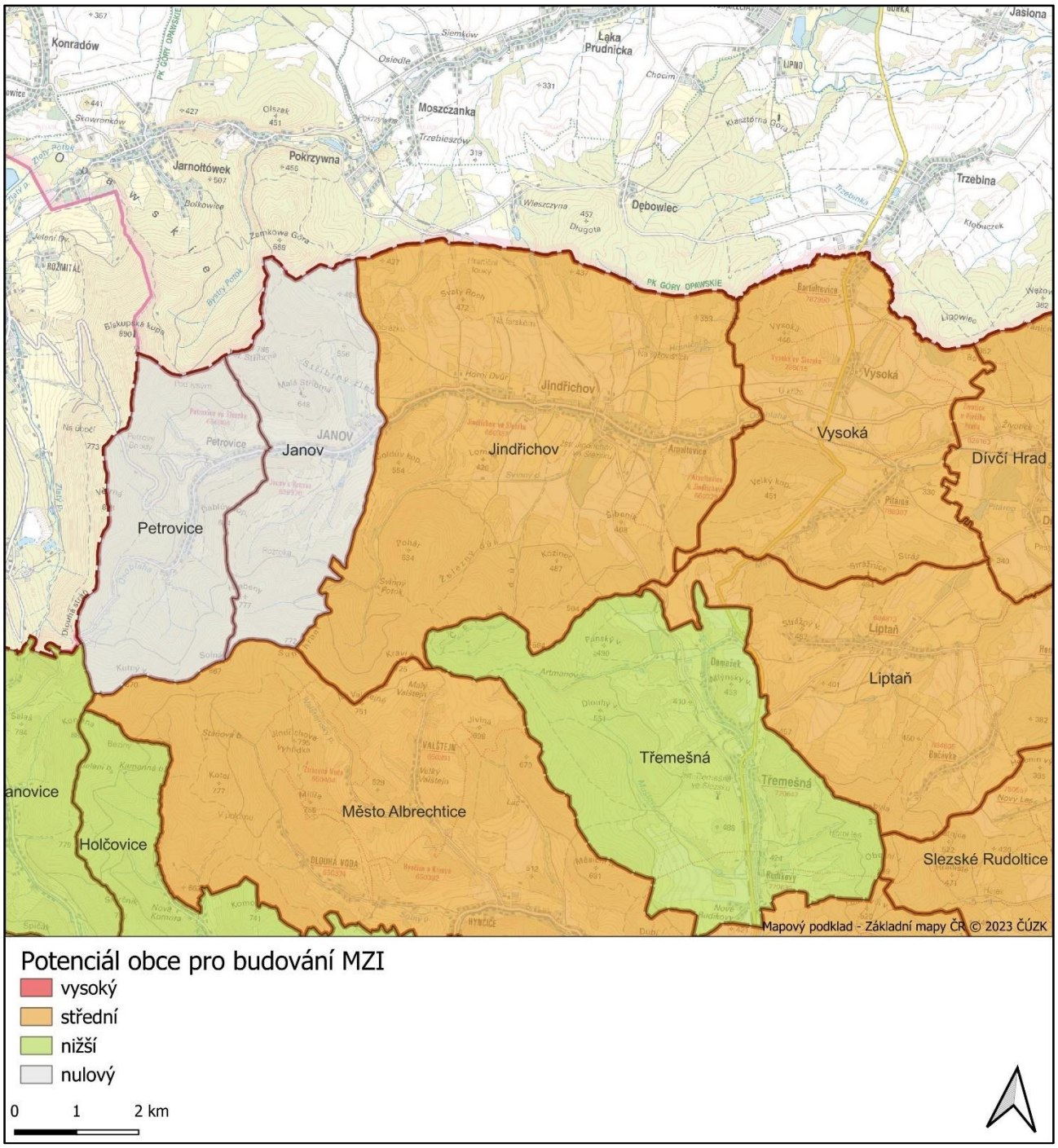

Obrázek 212. Mapa potenciálu obce Jindřichov a jejího blízkého okolí pro budování MZI.

Obrázek 213. Rozmístění doporučení v rámci obce Jindřichov.

Tabulka 91. Seznam doporučení pro obec Jindřichov.

Kód	Typ doporučení	Typ vlastnictví	Potenciál pro náhradní výsadbu	Poznámka	Územní ochrana
B2636	ochrana kvalitní vegetace v krajině	veřejné i soukromé	ne		bez ochrany
L7	propojit prvky MZI v krajině	soukromé	ne		bez ochrany
L451	přerušit dráhy soustředěného odtoku	soukromé	ne		bez ochrany
B2640	snížit míru vodní eroze	soukromé	ne		bez ochrany
B2638	snížit míru vodní eroze	veřejné i soukromé	ano		bez ochrany
B2637	snížit míru vodní eroze	soukromé	ne		bez ochrany
B2644	snížit míru vodní eroze	veřejné i soukromé	ano		bez ochrany
B2642	snížit míru vodní eroze	veřejné i soukromé	ano		bez ochrany
B2641	snížit míru vodní eroze	soukromé	ne		bez ochrany
B2639	snížit míru vodní eroze	soukromé	ne		bez ochrany
B2645	snížit míru vodní eroze	soukromé	ne		bez ochrany
B2643	snížit míru vodní eroze	soukromé	ne		bez ochrany
B2646	snížit míru zornění	veřejné i soukromé	ano		bez ochrany
B2634	zlepšit stav sucha v krajině	veřejné i soukromé	ano		bez ochrany
B2633	zlepšit stav sucha v krajině	soukromé	ne		bez ochrany
B2631	zlepšit stav sucha v krajině	veřejné i soukromé	ano		bez ochrany
B2635	zlepšit stav sucha v krajině	soukromé	ne		bez ochrany
B2632	zlepšit stav sucha v krajině	soukromé	ne		bez ochrany
L9	zprostupnit bariéru	veřejné i soukromé	ano		bez ochrany

Závěr

V obci Jindřichov byla většina doporučení navržena pro řešení špatného stavu orné půdy. Jedná se o riziko vodní eroze, míru zornění, sucho v krajině a dráhy soustředěného odtoku. Tato rizika spolu více či méně souvisí a lze je řešit společně v rámci realizace KPÚ a ÚSES tam, kde jeho stav v terénu neodpovídá potřebám. Přesto, že část pozemků je ve veřejném vlastnictví, je nutné řešit situaci se soukromými vlastníky orné půdy a hledat společná řešení. Doporučení v tomto rozsahu by bylo vhodné řešit i pomocí koordinačních nástrojů. Potenciál pro propojení prvků MZI lze využít v případě vodního toku. Jedno doporučení se týká ochrany kvalitní vegetace v krajině a jedno zprostupnění bariéry. Lze využít více nástrojů ať už nástroje územního plánování, případně KPÚ. Všechna doporučení jsou navržena mimo chráněná území.

Doporučení pro obec Jiříkov

V obci Jiříkov bylo navrženo 11 doporučení pro budování MZI. Obec tak má z hlediska počtu navržených doporučení (v porovnání s rozlohou území obce 3530 hektarů) nižší potenciál k budování MZI, viz Obrázek 214. Samotná poloha jednotlivých doporučení v rámci území obce je představena na Obrázku 215.

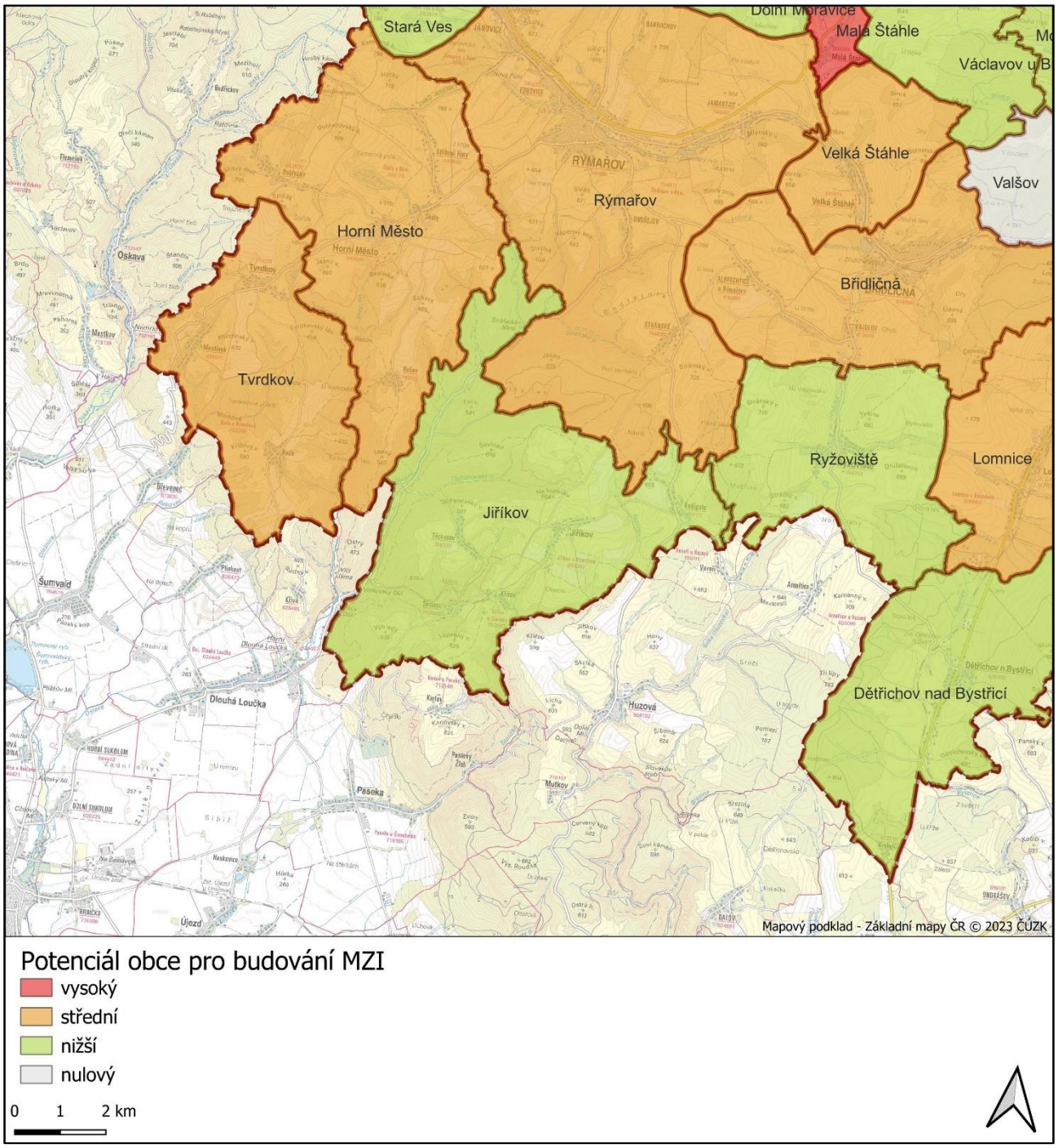

Obrázek 214. Mapa potenciálu obce Jiříkov a jejího blízkého okolí pro budování MZI.

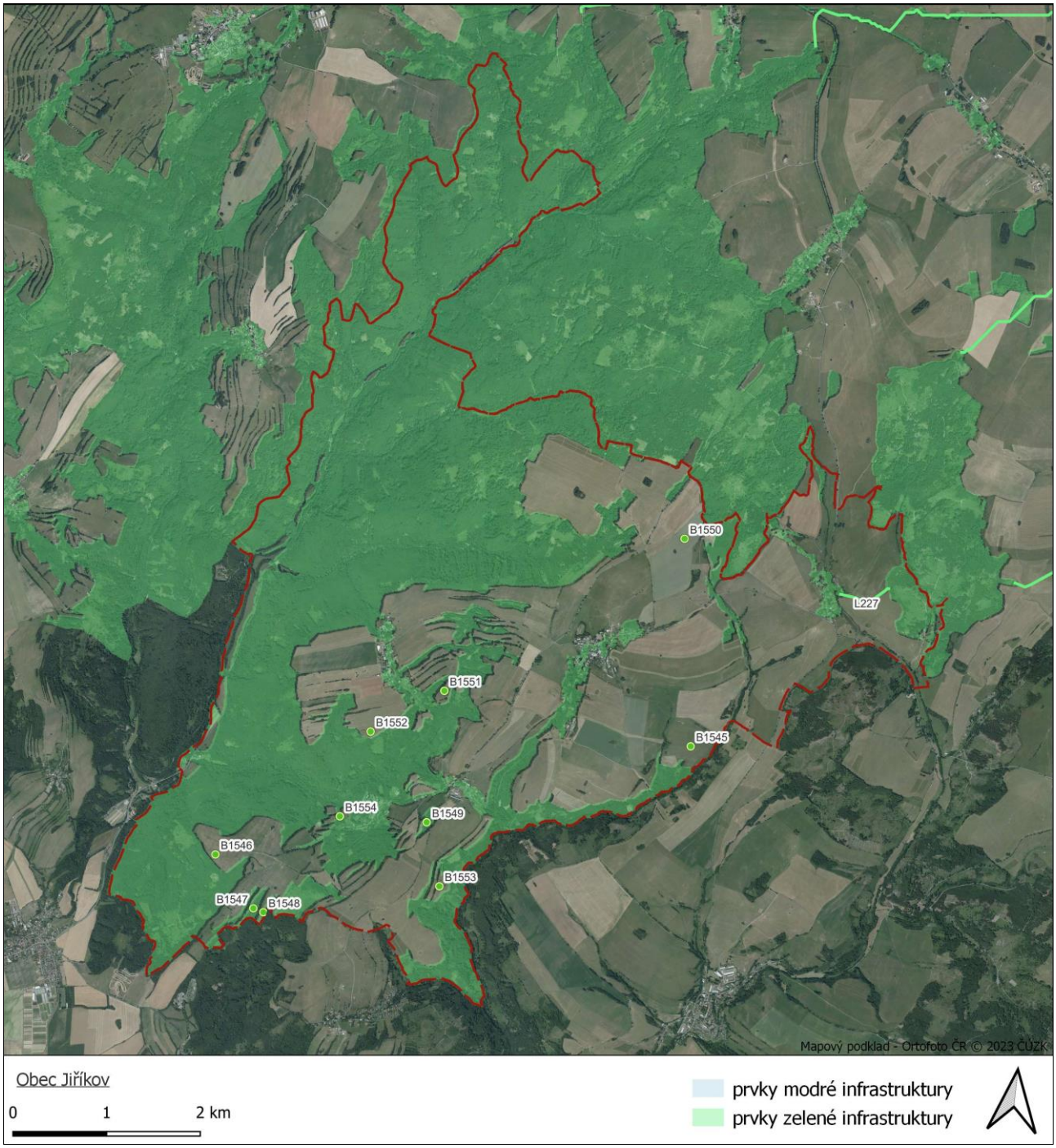

Obrázek 215. Rozmístění doporučení v rámci obce Jiříkov.

Tabulka 92. Seznam doporučení pro obec Jiříkov.

Kód	Typ doporučení	Typ vlastnictví	Potenciál pro náhradní výsadbu	Poznámka	Územní ochrana
B1548	ochrana kvalitní vegetace v krajině	soukromé	ne		bez ochrany
B1547	ochrana kvalitní vegetace v krajině	veřejné i soukromé	ne		bez ochrany
B1549	ochrana kvalitní vegetace v krajině	soukromé	ne		bez ochrany
B1554	snížit míru větrné eroze	soukromé	ne		bez ochrany
B1553	snížit míru větrné eroze	soukromé	ne		bez ochrany
B1552	snížit míru větrné eroze	veřejné i soukromé	ano		bez ochrany
B1551	snížit míru větrné eroze	veřejné i soukromé	ano		bez ochrany
B1550	snížit míru zornění	veřejné i soukromé	ano		bez ochrany
L227	využít potenciálu (historické) cesty pro rozvoj MZI	soukromé	ne	patrná v 50. letech i na Otiscích	bez ochrany
B1546	zlepšit stav sucha v krajině	soukromé	ne		bez ochrany
B1545	zlepšit stav sucha v krajině	veřejné i soukromé	ano		bez ochrany

Závěr

V obci Jiříkov bylo navrženo 11 doporučení, z nichž většina je navržena pro řešení špatného stavu orné půdy. Jedná se o riziko větrné eroze, míry zornění a sucha v krajině. Tato rizika spolu více či méně souvisí a lze je řešit společně v rámci realizace KPÚ a ÚSES tam, kde jeho stav v terénu neodpovídá potřebám. Přesto, že část pozemků je ve veřejném vlastnictví, je nutné řešit situaci se soukromými vlastníky orné půdy a hledat společná řešení. Další doporučení se týkají ochrany kvalitní vegetace v krajině. V tomto případě lze využít nástroje ÚSES, případně dalších nástrojů územního plánování. Všechna doporučení jsou navržena mimo chráněná území.

Doporučení pro obec Jistebník

V obci Jistebník bylo navrženo 13 doporučení pro budování MZI. Obec tak má z hlediska počtu navržených doporučení (v porovnání s rozlohou území obce 1585 hektarů) střední potenciál k budování MZI, viz Obrázek 216. Samotná poloha jednotlivých doporučení v rámci území obce je představena na Obrázku 217.

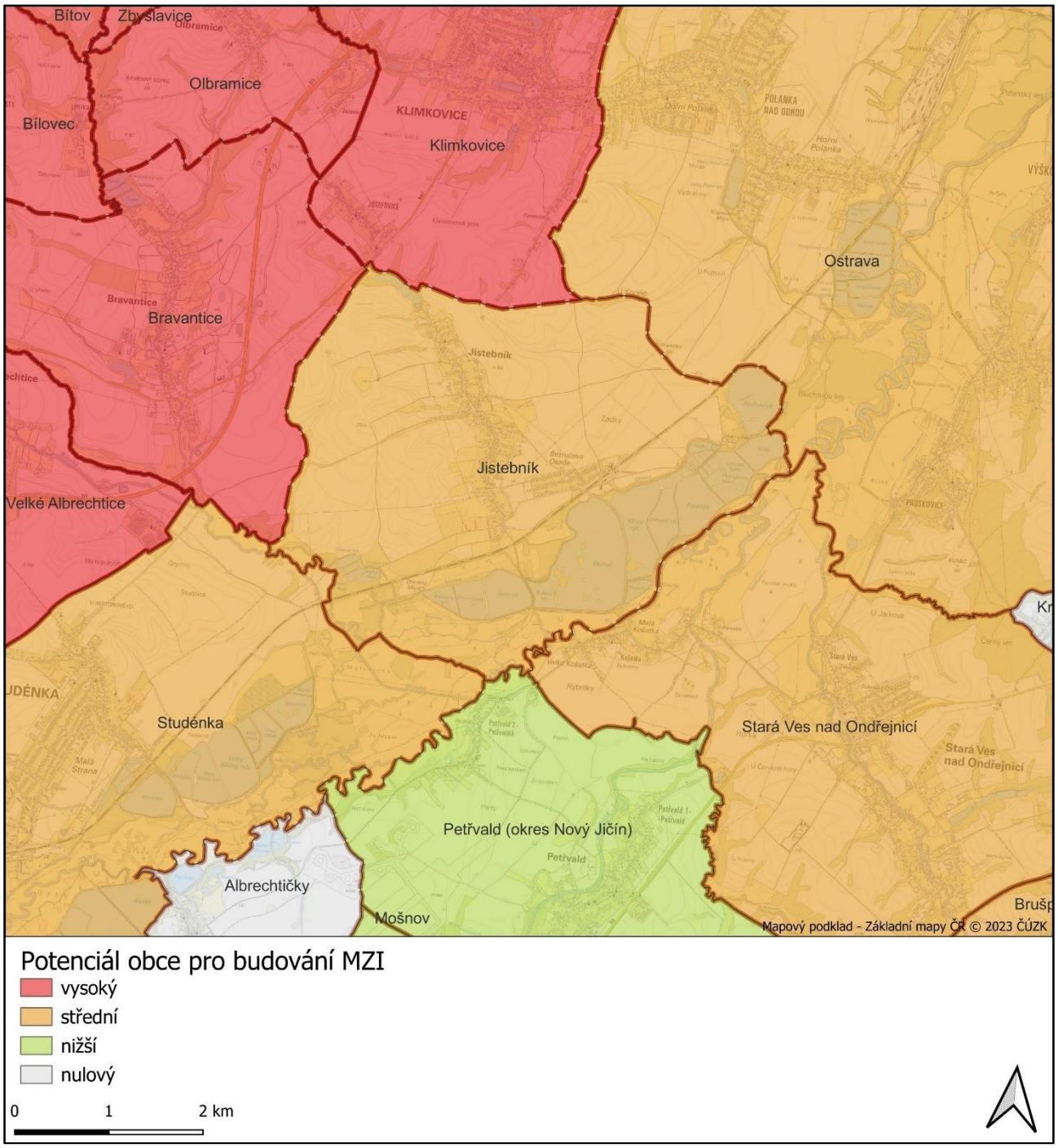

Obrázek 216. Mapa potenciálu obce Jistebník a jejího blízkého okolí pro budování MZI.

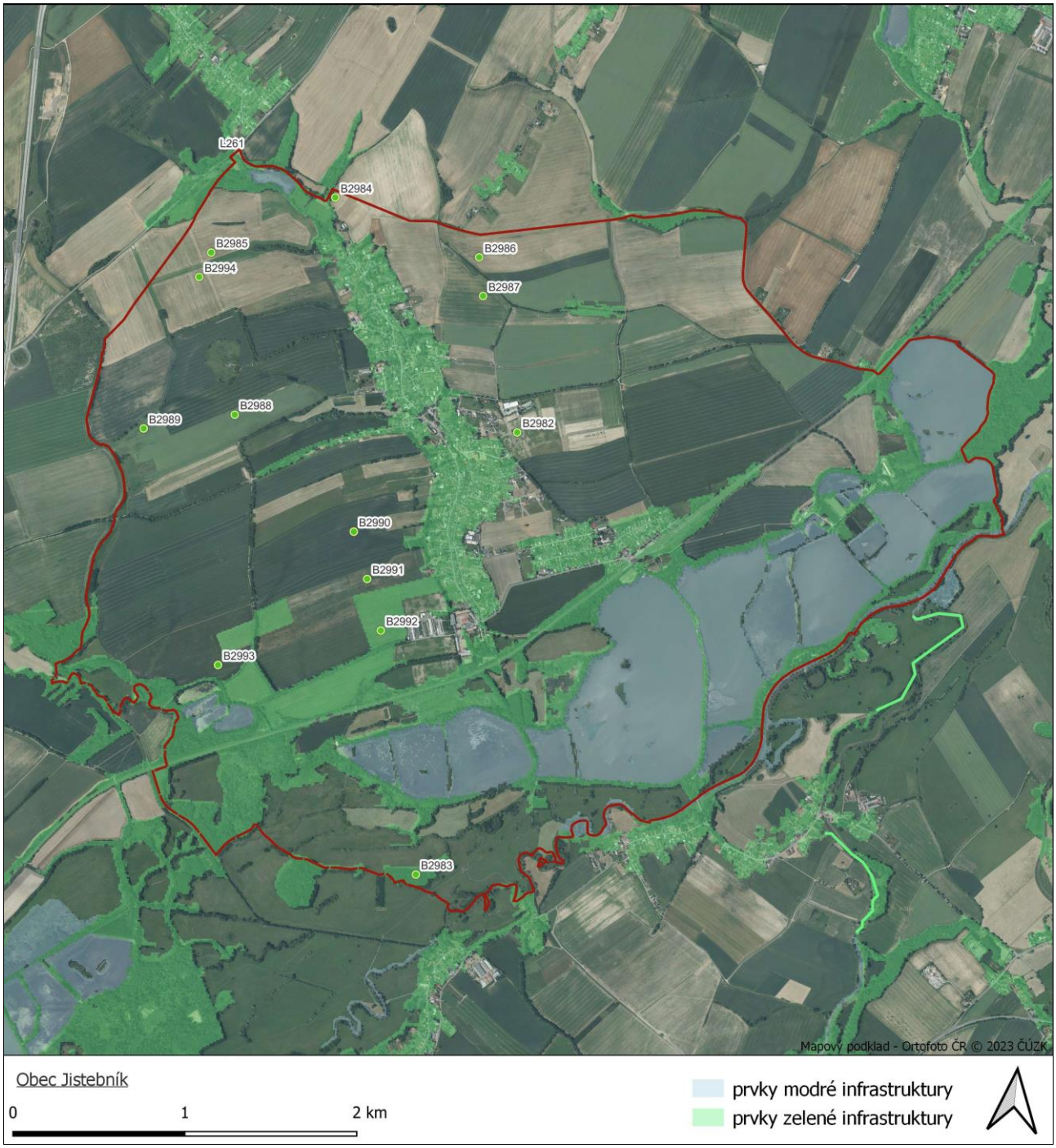

Obrázek 217. Rozmístění doporučení v rámci obce Jistebník.

Tabulka 93. Seznam doporučení pro obec Jistebník.

Kód	Typ doporučení	Typ vlastnictví	Potenciál pro náhradní výsadbu	Poznámka	Územní ochrana
B2983	ochrana kvalitní vegetace v krajině	veřejné i soukromé	ne		CHKO
B2990	snížit míru vodní eroze	soukromé	ne		bez ochrany
B2988	snížit míru vodní eroze	veřejné i soukromé	ano		bez ochrany
B2987	snížit míru vodní eroze	soukromé	ne		bez ochrany
B2985	snížit míru vodní eroze	veřejné i soukromé	ano		bez ochrany
B2992	snížit míru vodní eroze	veřejné i soukromé	ano		bez ochrany
B2991	snížit míru vodní eroze	soukromé	ne		bez ochrany
B2989	snížit míru vodní eroze	veřejné i soukromé	ano		bez ochrany
B2993	snížit míru vodní eroze	veřejné i soukromé	ano		bez ochrany
B2986	snížit míru vodní eroze	veřejné i soukromé	ano		bez ochrany
B2984	snížit míru vodní eroze	veřejné i soukromé	ano		bez ochrany
B2994	snížit míru zornění	veřejné i soukromé	ano		bez ochrany
B2982	zlepšit stav sucha v krajině	veřejné i soukromé	ano		bez ochrany

Závěr

V obci Jistebník byla navržena většina doporučení pro řešení špatného stavu orné půdy, především pro snížení míry vodní eroze. Dále také pro snížení míry zornění a zlepšení stavu sucha v krajině. Tato rizika spolu více či méně souvisí a lze je řešit společně v rámci realizace KPÚ a ÚSES tam, kde jeho stav v terénu neodpovídá potřebám. Přesto, že část pozemků je ve veřejném vlastnictví, je nutné řešit situaci se soukromými vlastníky a hledat společná řešení. Další doporučení se týkají ochrany kvalitní vegetace v krajině. V tomto případě lze využít nástroje ÚSES, případně dalších nástrojů územního plánování. V tomto případě je pak nutné myslet na překryv s územím CHKO. Všechna ostatní doporučení jsou navržena mimo chráněná území.